

2030

BOCAIRENT HORITZÓ 2030

PLA URBÀ D'ACTUACIÓ MUNICIPAL



Un document impulsat per l'Ajuntament de Bocairent amb la col·laboració de la Diputació de València

DOCUMENT IMPULSAT PER L'AJUNTAMENT DE BOCAIRENT AMB EL FINANÇAMENT DE LA DIPUTACIÓ DE VALÈNCIA

ELABORAT PER CREA 360 S.L



DIRECCIÓ DEL PROJECTE

JOAQUÍN PALACÍ SOLER
NIF 21686222-M
GEÒGRAF. NÚM. COL•LEGIAT 2057

EQUIP REDACTOR

JORDI ORTIZ GISBERT
LÍDIA VILA VAELLO
JOSÉ BLANES BERNABEU
RAFAEL MONTANER BROTONS
ANDREU GARRIDO PÉREZ
ALBERTO LORENTE SAIZ

Índex de continguts

Introducció	5
Metodologia	6
Plans estratègics amb enfocament 2030	6
Pla d'implementació	7
Adequació dels projectes a les línies de finançament europees	8
A. Diagnòstic previ	9
Anàlisi de l'àrea urbana	9
i. Anàlisi física, territorial i de l'entorn urbà	9
ii. Anàlisi demogràfica i social	18
iii. Anàlisi econòmica	22
iv. Anàlisi de les infraestructures públiques i els recursos existents	27
v. Anàlisi mediambiental i energètica	30
vi. Anàlisi educativa, sociocultural i esportiva	32
vii. Anàlisi de les polítiques públiques existents en matèria d'igualtat, accessibilitat i desenvolupament sostenible	34
viii. Anàlisi d'instruments de planificació existents	44
Problemes i reptes	48
DAFO	53

Identificació de les àrees d'actuació prioritàries i necessitats del municipi	55
B. Definició d'objectius estratègics i resultats esperats	58
Objectius generals	58
Objectius específics	58
Resultats esperats	60
C. Pla d'Implementació	61
Definició de les línies d'actuació	61
Cronograma per al desenvolupament de les diferents línies d'actuació	116
Seguiment i control	119
i. Indicadors de seguiment i avaluació	121
D. Pla de Participació Social	125
Comunicació i sensibilització	125
Agents implicats	126
Mecanismes de participació	126
Resultats i prioritització d'actuacions	127

Introducció

El pla estratègic **Bocairent Horitzó 2030** té per objectiu diagnosticar els reptes als quals s'enfronta el municipi de Bocairent de forma imminent per a, tot seguit, dissenyar un pla d'acció d'acord amb els objectius de l'**Agenda 2030 de les Nacions Unides** i els seus 17 Objectius de Desenvolupament Sostenible. D'aquesta manera, el municipi de Bocairent adquireix i assumeix una perspectiva global de desenvolupament per a aplicar-la a la seua escala local, treballant colze amb colze amb el seu veïnat i els i les agents locals.

Bocairent Horitzó 2030 té un pes i una importància cabdal en aquests moments, ja que pretén superar àmpliament els cicles polítics i assolir una planificació consensuada i contundent. En aquest sentit, i com a mostra d'aquesta importància, la participació activa de la ciutadania en l'elaboració d'aquest projecte és fonamental per tal de vertebrar els desitjos i necessitats de tot el poble, de forma consensuada i raonada.

La metodologia i l'estructura del document segueix el model de Pla Urbà d'Actuació Municipal marcat en el Pla d'Inversions de la Diputació de València del Bienni 2022-2023, el qual estableix:

“Es pretén, així mateix, que a la finalització de l'execució del present pla s'haja pogut aconseguir que la totalitat dels Ajuntaments de la província hagen aprovat, participats amb la ciutadania, plans urbans d'actuació municipal, mitjançant l'exigència de la seua inclusió com a actuació a subvencionar de manera obligatòria, amb una assignació equitativa seguint un criteri poblacional, a fi que les actuacions incloses en aquests plans puguen ser triades com a subvencionables en el Pla d'Inversions del bienni 2022-2023”.

Metodologia

Per al desenvolupament del document **Bocairent Horitzó 2030**, en primer lloc, s'atendrà les recomanacions establides en el document de convocatòria del Pla d'Inversions de la Diputació de València, en el qual, en el seu Annex V, s'estableixen les pautes i els continguts per a l'elaboració dels plans urbans d'actuació municipal.

La metodologia de treball es basarà en un procés d'**obtenció d'informació, anàlisi i projecció de propostes**. Aquest procés es realitza des d'un punt de vista participatiu i implicant els agents clau de la ciutat.


Tal com s'indica en la mateixa convocatòria, serà: *"un document de caràcter estratègic local que descriu les línies d'actuació del Municipi, amb la finalitat d'incorporar els objectius establerts per l'Agenda 2030 i les prioritats futures respecte a obres i serveis en l'agenda urbana municipal. Tot això, servirà per a avançar en el disseny de municipis més habitables, justos, inclusius, saludables, intel·ligents i sostenibles. Es planteja amb vocació transformadora dels espais i àrees municipals i pretén activar, per al seu desenvolupament, els processos de participació, debat i interlocució entre la ciutadania i els agents socials per a concretar un disseny municipal de futur, resultat de la reflexió i l'acció col·lectiva."*

Plans estratègics amb enfocament 2030

L'Agenda 2030 és el full de ruta marcat per les Nacions Unides per a **millorar la qualitat de vida de la ciutadania i afavorir un desenvolupament sostenible i igualitari**.

L'Agenda 2030 gira entorn de cinc eixos centrals: **PLANETA, PERSONES, PROSPERITAT, PAU I ALIANCES**.

L'Agenda 2030 està integrada pels 17 Objectius de Desenvolupament Sostenible i les 169 metes. Suposen un nou repte de la comunitat internacional per a aconseguir erradicar la pobresa, estendre l'accés als drets humans, aconseguir un desenvolupament econòmic global sostenible i respectuós amb el planeta i els recursos que ofereix.



Il·lustració 1 Objectius de Desenvolupament Sostenible

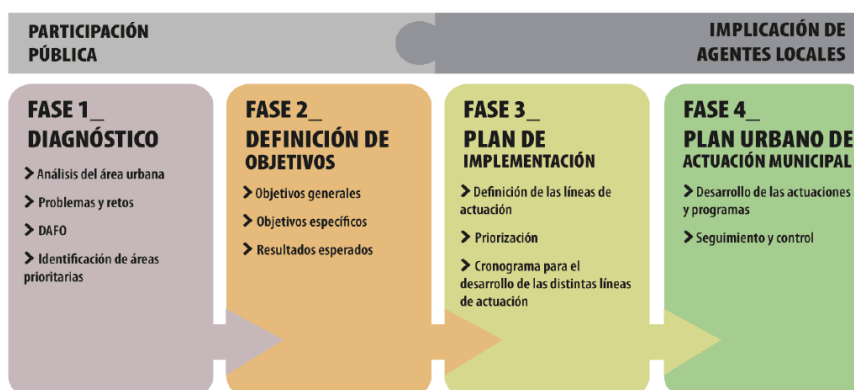
Donada la seua rellevància a nivell local, la planificació mitjançant l'Agenda 2030 és d'obligat compliment per als projectes presentats en les diferents convocatòries dels programes europeus de gestió directa i indirecta del pròxim septenni 2021-2027.

També es contempla com un enfocament a valorar en el Pla d'Inversions de la Diputació de València; destinant el 10% del Pla d'Inversions del bienni 2020-2021 a projectes que s'emmarquen en la consecució d'algunes de les metes incloses en els ODS: 6, 7, 9, 11, 13 i 15.

Pla d'implementació

Aquesta és la part més important, el procés d'anàlisi ha de transformar-se en una sèrie de projectes i propostes que facen avançar Bocairent cap als objectius estratègics establits. Els projectes inclosos a **Bocairent Horitzó 2030** han de ser tècnicament viables i econòmicament sostenibles, i han d'estar alineats amb els Objectius de Desenvolupament Sostenible de les Nacions Unides.

El procés de treball que s'ha de seguir es representa en el següent diagrama:



Il·lustració 2 Esquema de desenvolupament del Pla d'Inversions.

Adequació dels projectes a les línies de finançament europeu

En els últims períodes d'ajudes de la Unió Europea s'està exigint a les ciutats el disposar d'una estratègia de ciutat a llarg i mitjà termini alineat amb els objectius de desenvolupament sostenible de l'Agenda 2030, la qual marca els següents objectius estratègics per als entorns urbans.



- **Millorar la dimensió física i mediambiental**
- **Millorar la dimensió econòmica i la competitivitat**
- **Millorar la dimensió social**

Açò obliga les estratègies dels municipis, com aquesta, a ser documents transversals amb una visió a llarg termini que s'ha de traduir en una sèrie de projectes prioritzats que permeten aconseguir les metes proposades en la visió estratègica.

És per això, que la redacció d'aquest pla estratègic **Bocairent Horitzó 2030** compta amb una orientació clara, en la qual els objectius són:

- Alinear tots els projectes existents a l'Ajuntament de Bocairent amb les oportunitats de Fons Europeus del septenni 2021-2027, a través de l'AUE, l'Agenda Urbana Espanyola.
- Alinear els projectes existents amb els ODS de l'Agenda 2030.
- Definir noves línies d'actuació i oportunitats per a la captació de Projectes Europeus durant el septenni 2021-2027.
- Desenvolupar metodologies participatives per a identificar projectes motors i potencialitats per a aprofitar totes les oportunitats de finançament europees.
- Comptar amb un diagnòstic participat.
- Comptar amb un Pla d'actuació i una metodologia de projectes per a la sol·licitud de Fons Europeus.

A. Diagnòstic previ

Anàlisi de l'àrea urbana

1. Anàlisi física, territorial i de l'entorn urbà

El municipi de Bocairent forma part juntament amb altres 33 ajuntaments de la comarca de la Vall d'Albaida, la capital administrativa de la qual és la localitat veïna d'Ontinyent. El terme municipal de Bocairent es localitza en l'extrem meridional de la província de València, presenta una extensió de 97 Km² i la seua altitud és de 680 metres. Tres quartes parts del terme municipal limiten amb la província d'Alacant, compartint, en aquest cas, una divisòria administrativa amb els municipis de Banyeres de Mariola, Alcoi, Agres, Alfarara i Cocentaina.

1.1 Orografia

Quant a l'orografia es refereix, la disposició de valls i elevacions de municipi segueix l'orientació típica dels complexos bètics, és a dir SW-NE. El punt amb major altitud se situa en l'Alt de la Mariola amb 1.167 metres, situat en la serra homònima, en l'extrem sud-oriental del terme municipal. Cap al sud es localitza la serra de la Font Freda, que pràcticament ocupa, juntament amb els primers contraforts de Mariola, tota la meitat sud del municipi, amb nombroses elevacions pròximes als 1.100 metres, destacant l'Alt de l'Eixarc amb 1.094 metres. En l'oest se situa Massís de Benifarraig, on se situa el cim de l'Àguila amb 964 metres, mentre que al nord existeixen un conjunt de relleus, el punt dels quals més alt és La Creueta amb 957 metres, que van descendint d'altitud cap a l'est.

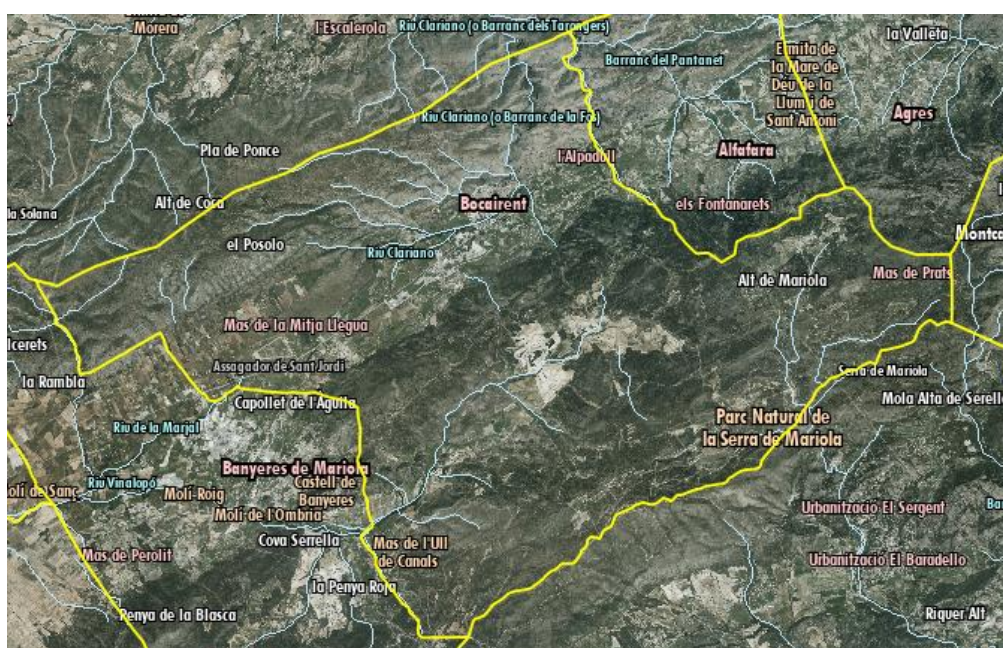
1.2 Geologia

Si ens centrem en la geologia, destaquen els materials procedents del cretàic, on abunden, principalment, les dolomies i biomicritis, juntament amb àmplies extensions de depòsits quaternaris, compostos per graves, argiles i llims. Concretament, la major part del nucli urbà de Bocairent se situa sobre terrenys d'origen miocè. Tectònicament, es tracta d'una àrea on

abunden els cavalcaments juntament amb els sinclinals, sent el que va des de la serra de Mariola fins a la vall del Vinalopó un sinclinal tombat.

1.3 Xarxa Hidrogràfica

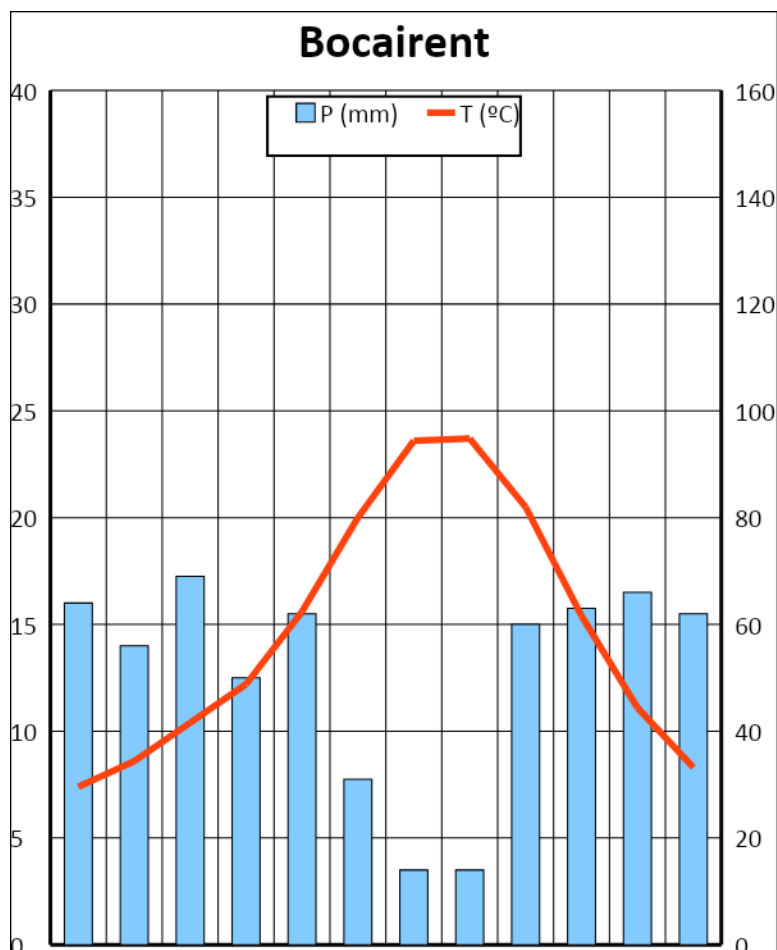
En el seu sistema hidrogràfic, destaca la presència de fins a tres conques fluvials diferents, sent la més important, per la seua extensió, la del riu Vinalopó. Com a flux permanent d'aigua aquest riu podem dir que naix a la Font de la Coveta, si bé, la seua conca s'estén fins a la serra de Mariola, concretament, fins al Racó de Bodí. Pròxim al nucli urbà discorre el riu Clariano, que naix després de la conjunció de les aigües de diversos barrancs, per a acabar desembocant en el riu Albaida, ja en el terme de Montaverner. Finalment, i menys conegut, està el riu Barxell o Riquer, que discorre en l'extrem sud-oriental del municipi.



1.4 Climatologia

Segons la classificació climàtica de Köppen, i partir de la sèrie de precipitació i temperatura compresa entre els anys 1981 i 2010, Bocairent té un clima temperat amb estiu sec i càlid (Csa). La temperatura mitjana anual és de 14,7 °C, mentre que la precipitació mitjana és de 611 mm. Respecte a la primera variable, la temperatura mitjana en els mesos d'hivern se situa per davall dels 10 °C, sent molt comuns les gelades. Durant el període estival la temperatura mitjana es troba lleument per damunt dels 23,7 °C, superant-se, a vegades, els 35 °C de temperatura màxima diària. D'altra banda, les nits tropicals són habituals, tenint una mitjana anual de 5,6 dies. Quant a la precipitació es refereix, la ubicació del municipi fa que els sistemes frontals i borrasques atlàntiques arriben molt desgastats, depenent, per tant, dels temporals mediterranis. És per això, que la major part de les precipitacions són de tipus orogràfic i es registren a la tardor i primavera, sent març, amb 69mm, el mes més plujós. Durant el període

estival les precipitacions depenen quasi exclusivament d'episodis convectivos, sent la mitjana d'aquesta estació pròxima als 20 mm. La mitjana de dies amb una precipitació apreciable és de 68.1, registrant-se 4.8 dies amb una precipitació superior als 30 mm. La seua altitud permet la presència de diversos dies de nevades a l'any, sent comú també la presència de boires i, en ocasions puntuals, de calamarsa. D'altra banda, compta amb entre 2.800 i 3.000 hores d'insolació any i l'evapotranspiració potencial de referència acumulada se situa entre els 1.000 i 1.100 mm anuals.



1.5 Biogeografia

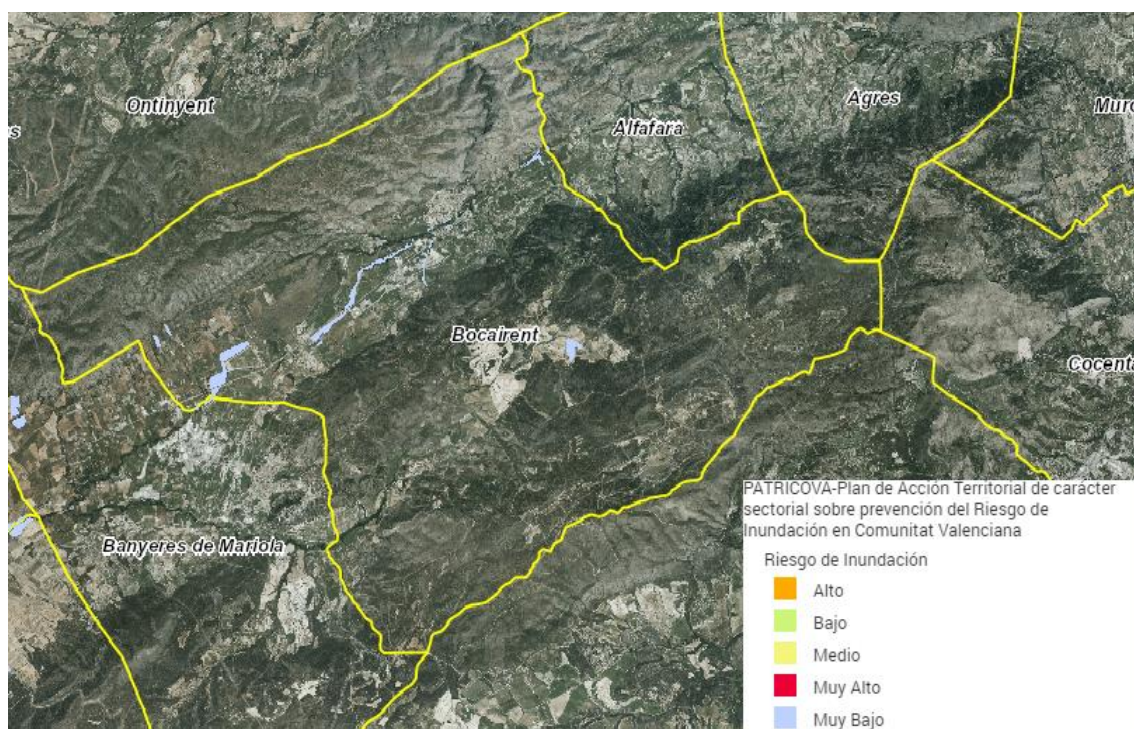
En el cas de Bocairent, el municipi es troba a la província Valencià-Catalano-Provençal i dins del sector Xativí, concretament en el subsector Alcoià-Diànic. Bioclimàticament se situa en el pis mesomediterràneo superior, on seria l'espècie predominant com a arbre, el quejigo o roure (*Quercus faginea*), que ha sigut substituït per la presència de pi blanc (*Pinus halepensis*), si bé encara queden alguns reductes que ho seria el bosc original. Dins del matoll dens són comuns els aranyoners (*Prunus spinosa*) i els guillomos (*Amelanchier ovalis*), entre altres, mentre que en el matoll degradat abunden diferents tipus d'argilagues com *Ulex parviflorus* i *Genista hispànica*, així com el bruc (*Erica terminalis*) i altres espècies. Finalment, en els pasturatges, destaquen diferents plantes del gènere *Brachypodium*.

1.6 Fauna i flora protegida

Segons el Banc de Dades de Biodiversitat de la Comunitat Valenciana, dins del terme municipal de Bocairent tenen el seu hàbitat multitud d'espècies protegides de fauna i flora. L'àmplia massa forestal serveix com a reducte per a grans mamífers com el cérvol roig (*Cervus elaphus*) i la cabra salvatge (*Capra pyrenaica*), així com per a altres vivípars d'hàbits nocturns com el teixó (*Meles meles*), la garduña (*Dimarts foina*) i l'eriçó europeu (*Erinaceus europaeus*). També tenen cabuda nombroses espècies de rapinyaires com l'àguila cuabarrada (*Aquila fasciata*), el voltor lleonat (*Gyps fulvus*) i la marcenca europea (*Circaetus gallicus*). Altres espècies de fauna a destacar serien el cranc de riu (*Austropotamobius pallipes*), la colobra bastarda (*Malpolon monspessulanus*) i la granota comuna (*Pelophylax perezi*). D'altra banda, les principals espècies de flora protegides són la *orchis papilionácea*, l'abellera siciliana (*Ophrys incubacea*) i el safrà groc (*Sternbergia colchiciflora*), entre altres.

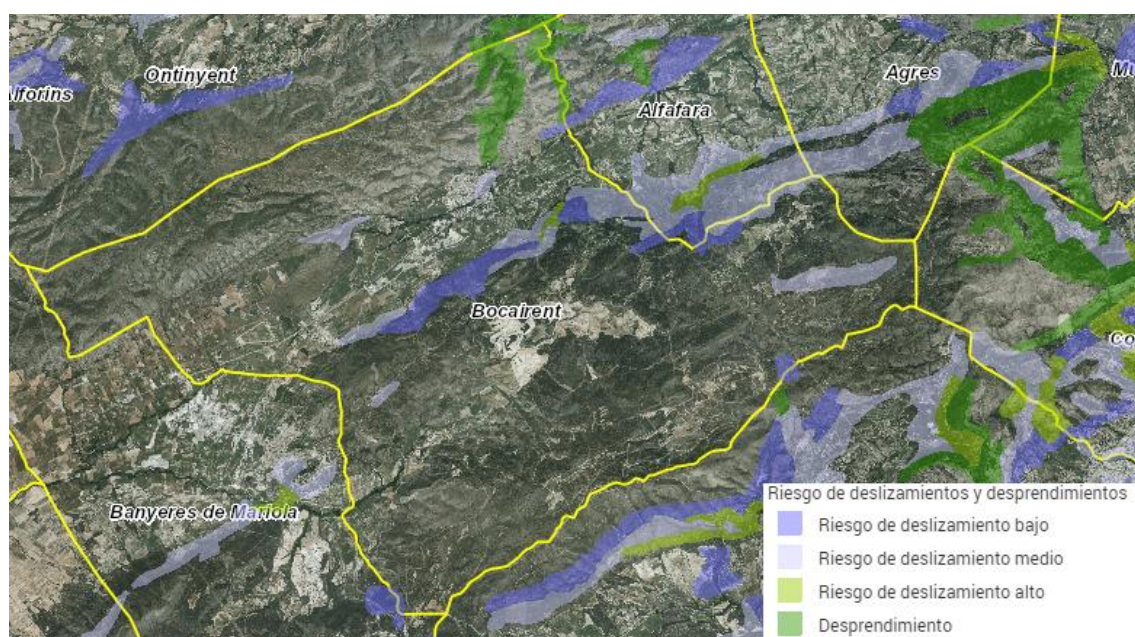
1.7 Riscos naturals

Un dels elements més importants a tindre en compte a l'hora de realitzar un diagnòstic territorial són la presència de riscos naturals que puguen afectar tant les persones com als seus béns. Malgrat l'abundància de llits fluvials dins del terme municipal, el risc d'inundació, segons el PATRICOVA (Pla d'Acció Territorial de Caràcter Sectorial sobre Prevenció del Risc d'Inundació a la Comunitat Valenciana), és molt baix.

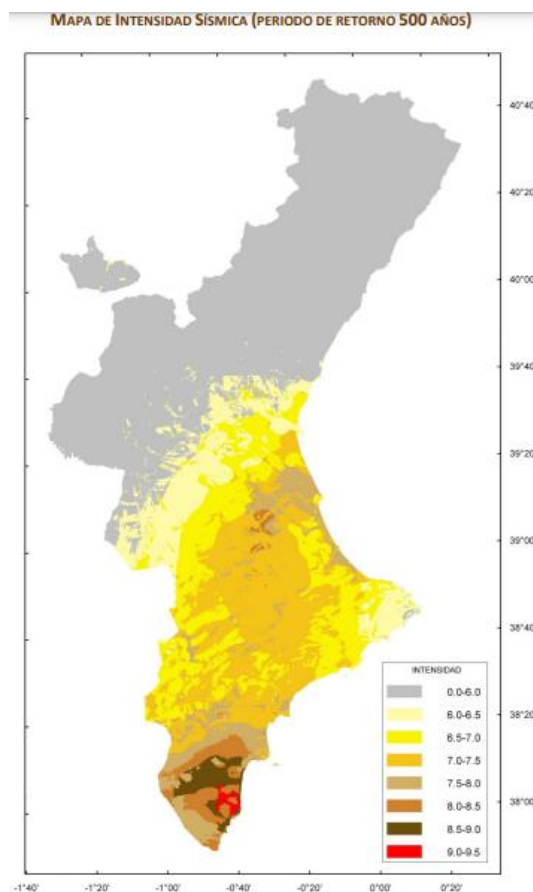


La presència contínua de grans masses de vegetació fa que existisquen àmples àrees on el risc d'incendis és alt, com és el cas d'alguns sectors de la Serra de Mariola, tal com es desprèn en el PATFOR. Cal destacar que Bocairent compta amb un Pla Local de Prevenció d'Incendi Forestals, aprovat en 2016, amb una vigència de 10 anys i una revisió parcial cada 5 anys. A més, també compta amb un Pla Local de Cremes.

D'altra banda, l'antiga COPUT estima que el risc d'erosió actual és, per a la major part del terme municipal, baix o mitjà, amb unes pèrdues de sòl que se situen entre els 7 i 40 Tm/ha/any, encara que existeixen àrees amb un risc alt. No obstant això, el risc d'erosió potencial és molt alt per a pràcticament tot el municipi amb una pèrdua sòl superior a les 100 Tm/ha/any. D'altra banda, també existeixen zones amb el risc de lliscament sent aquest, quasi íntegrament, baix o mitjà. A més, a l'entorn del riu Clariano existeixen àrees amb desprendiments, havent-hi una zona de danys que afecten béns i persones, i tres zones de danys en infraestructures i perill remot per a les persones.



Un altre risc a tindre en compte és el sísmic, sent un municipi on és relativament habitual el registre de sisme, el Pla Especial enfront del Risc Sísmic de la Comunitat Valenciana estima una intensitat sísmica de VIII (EMS). Finalment, és necessari explicar que la vulnerabilitat dels aqüífers és mitjana en els terços nord i sud del municipi, havent-hi en la zona central, concretament en el sinclinal tombat del Vinalopó, una vulnerabilitat alta.

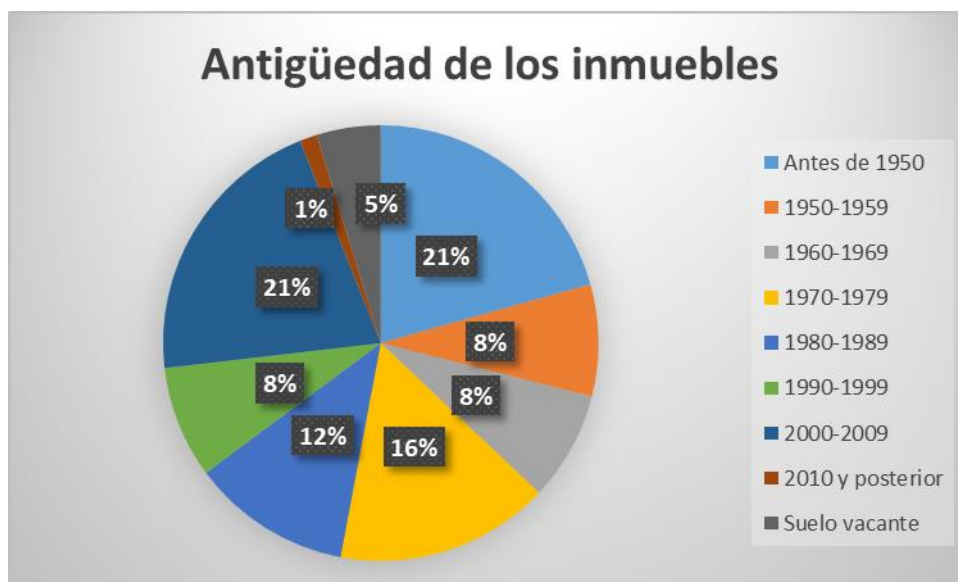


1.8 Centre urbà

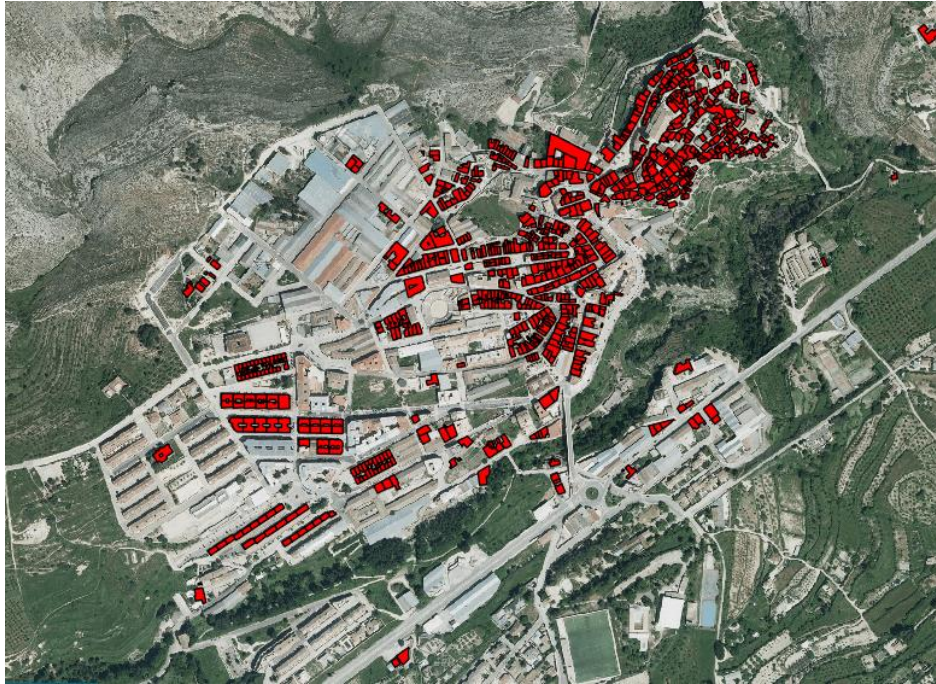
El nucli urbà de Bocairent s'assenta en el vessant de sotavent d'un conjunt de xicotetes elevacions que serveixen de transició entre la serra de la Solana i la serra de Filosa. El nucli original, d'època musulmana se situaria, en la part oriental de l'actual poblament, a l'entorn d'una fortalesa o castell, on hui se situa l'Església Parroquial de La nostra Senyora de l'Assumpció, tenint una posició privilegiada ja que el riu Clariano i el barranc de l'Infern actuaven com a fossat natural, en els seus vessants, nord, est i sud. El nucli històric, conegut com La Vila de Bocairent, segueix la típica estructura medieval amb carrers estrets, amb un traçat irregular i edificacions unifamiliars adossades de baixa altura el municipi s'estén cap a l'oest ocupant el peu de mont, construint-se en aquesta zona, alguns edificis singulars com la plaça de bous, la qual està excavada en roca i és la més antiga de la Comunitat Valenciana. Posteriorment s'han realitzat nous eixamples, en la zona més occidental del nucli urbà amb edificacions de major grandària, sota un ordenament regulat i carrers més amples. Les àrees industrials se situen al nord, en la zona de Els Clots, situat en la zona més elevada de la localitat, i cap al sud-oest, en el polígon industrial El Regadiu, el polígon del Pontarró i el polígon dels Oms, els tres a l'entorn de la carretera CV-81. El municipi s'estén també en el marge dret del riu Clariano, amb la construcció d'alguns serveis públics, habitatges i edificacions industrials. Cal destacar, l'existència de nombroses edificacions disperses, situades principalment en les zones de vall, així com una xicoteta urbanització situada, denominada com El Pinatell, en el sud-est del terme municipal.

1.9 Parc immobiliari i d'habitatges

L'Estadística del Cadastre Immobiliari Urbà oferida pel Ministeri d'Hisenda recull l'existència l'any 2019 d'un total de 3.966 immobles. Si s'indaga en la seua antiguitat s'observa com el 21% dels immobles es van construir abans de 1950, mentre que durant la dècada dels anys 50 i 60 es van construir el 16% dels immobles del municipi. En les dècades posteriors es distingeix un procés d'expansió de la ciutat, la qual cosa va contribuir a un major dinamisme de l'activitat edificatòria, sobretot entre 1970 i 1989. A la fi dels 90 s'iniciaria a nivell nacional un procés de bombolla immobiliària, que en el cas de Bocairent es pot observar millor a partir de l'any 2000, la qual cosa es va traduir en un augment molt important de nous immobles, d'aquí ve que el 21% d'aquests es construïra durant aqueixa dècada. Amb la irrupció de la crisi immobiliària i econòmica, pràcticament quedaria paralytat el sector de la construcció d'aquí ve que els immobles més recents només ocupen un 1% del total.



Com ja s'ha comentat anteriorment, les edificacions i la parcel·lació més antiga es localitzen en la part més oriental del nucli urbà. És per això, que siga en aquesta àrea on es concentren tots els edificis amb actuacions urgents a realitzar, segons els Informes d'Avaluació d'Edificis, duts a terme per la Conselleria d'Habitatge, Obres Públiques i Vertebració del territori. En la següent imatge es mostren aquelles parcel·les edificades per a ús residencial que tenen més de 50 anys.

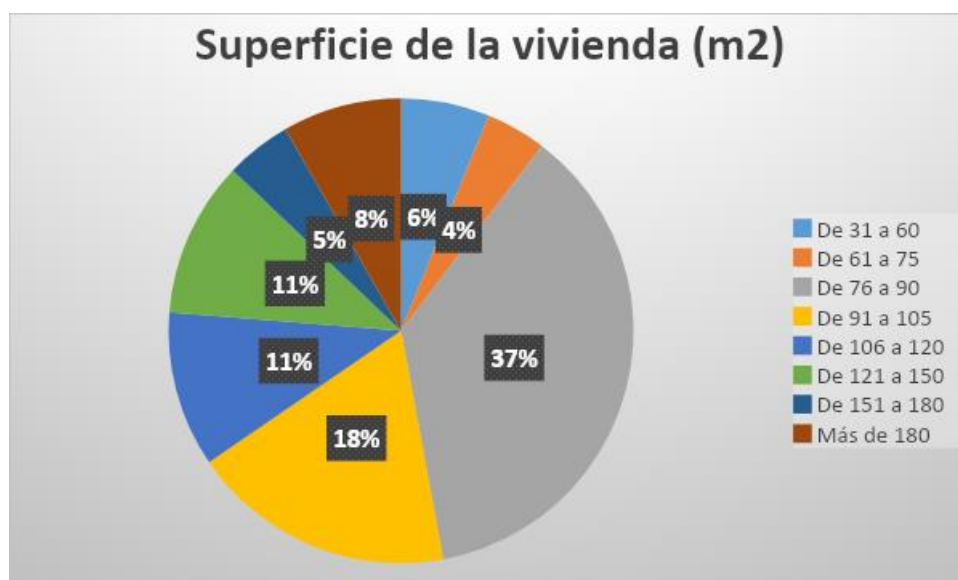


Atès l'ús que se li dona o atorga a l'immoble, existien un total de 2.428 immobles destinats a un fi residencial i 908 empleats com a magatzem i estacionament. Aquells usats per a l'activitat industrial sumaven una xifra de 267 immobles, mentre que els utilitzats per al comerç, l'oci i l'hostaleria agrupaven un valor de 110 immobles.

Magatzem i estacionament	908
Comercial	95
Cultural	8
Oci i hostaleria	15
Industrial	267
Esportiu	10
Sòl vacant	189
Oficines	28
Edificis singulars	3
Religiós	8

Espectacles	2
Residencial	2.428
Sanitat i beneficiència	8
Total	3.969

Si ens centrem únicament en els habitatges, les dades exposades pel Cens de Població i Habitatge realitzat l'any 2011 per l'Institut Nacional d'Estadística reflecteixen un total de 2.613 habitatges, de les quals 1.765 eren primeres residències, 158 habitatges secundaris i 660 es trobaven buides. Concretament, la majoria dels habitatges del primer grup tenen una extensió entre els 76 i 105 m². Els habitatges més xicotets, les situades en el rang dels 31 a 60 m² són el 6% de la mostra, i les primeres residències més grans, aquelles per damunt dels 180 m², el 8%.



1.10 Usos del sòl

Segons la informació proporcionada pel Corine Land Cover de 2018, la major part de superfície de Bocairent es tracta de vegetació esclerofil·la, boscos de coníferes i pasturatges naturals, la qual cosa denota l'àmplia superfície natural del municipi. En canvi, els espais destinats a l'agricultura són escassos, estant en la seua majoria destinats al cultiu de secà, concretament de cereals. El teixit urbà ocupa un total de 107 hectàrees, mentre que la superfície destinada per a ús industrial o comercial és de 87 hectàrees.

	Hectàrees
Bosc de coníferes	2.377
Espais amb poca vegetació	992
Fruiters	139
Matolls de transició	273
Mosaic de cultius	223
Oliveres	298
Pasturatges naturals	1.467
Prats i prades	31
Teixit urbà continu	42
Teixit urbà discontinu	65
Terrenys principalment agrícoles, però amb importants espais de vegetació natural	271
Terres de treball en secà	972
Vegetació esclerofil·la	2.423
Vinyes	38
Zones industrials o comercials	87

2. Anàlisi demogràfica i social

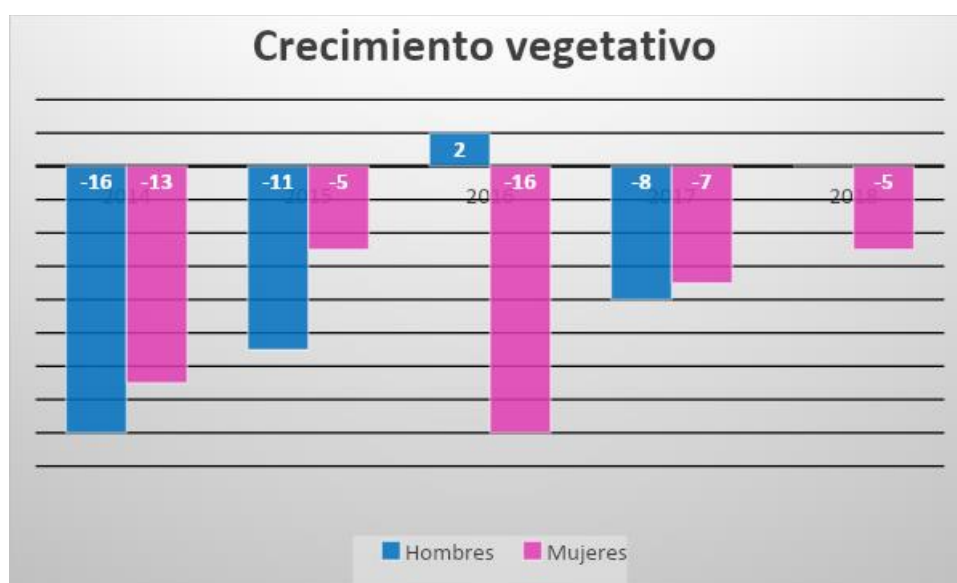
2.1 Evolució demogràfica

Segons la informació proporcionada per l'Institut Nacional d'Estadística (INE), l'any 2019 Bocairent comptava amb una població de 4.195 habitants, tenint, per tant, una densitat de

població de 43,25 hab/Km². La població ha patit en l'última dècada un descens del -6.96%, passant de 4.509 habitants, en 2010, a 4.195 habitants, en 2019.

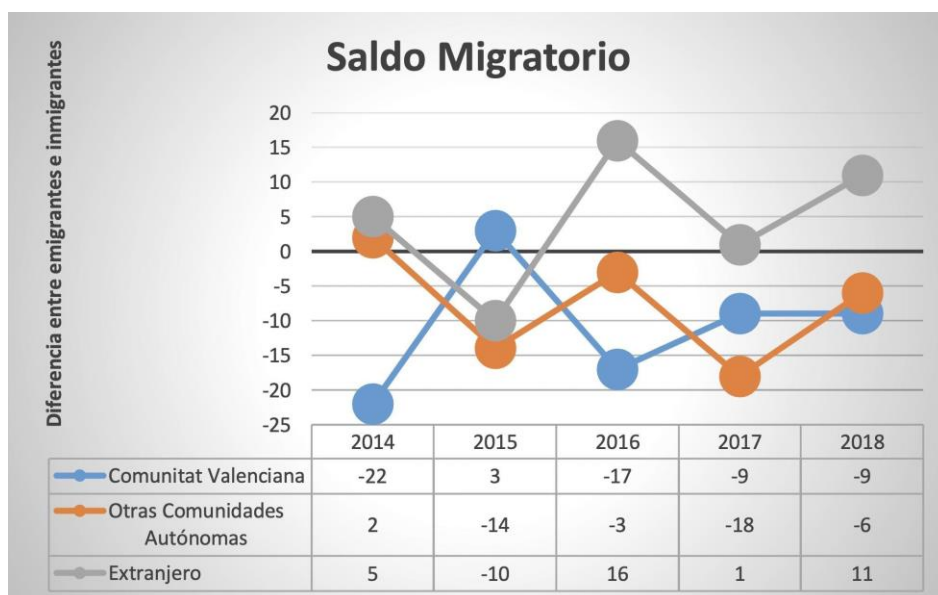


Si ens centrem concretament en el període d'anys entre 2014 i 2018, el creixement vegetatiu, és a dir, la diferència entre naixements i defuncions durant un espai de temps, és manifestament negatiu. Tan sols l'any 2016, en el cas del sexe masculí, va haver-hi una dada positiva. El resultat final és una pèrdua de població durant aqueixos 5 anys de 79 persones, sent superior en el cas de les dones suposant el 58,2% de la pèrdua.



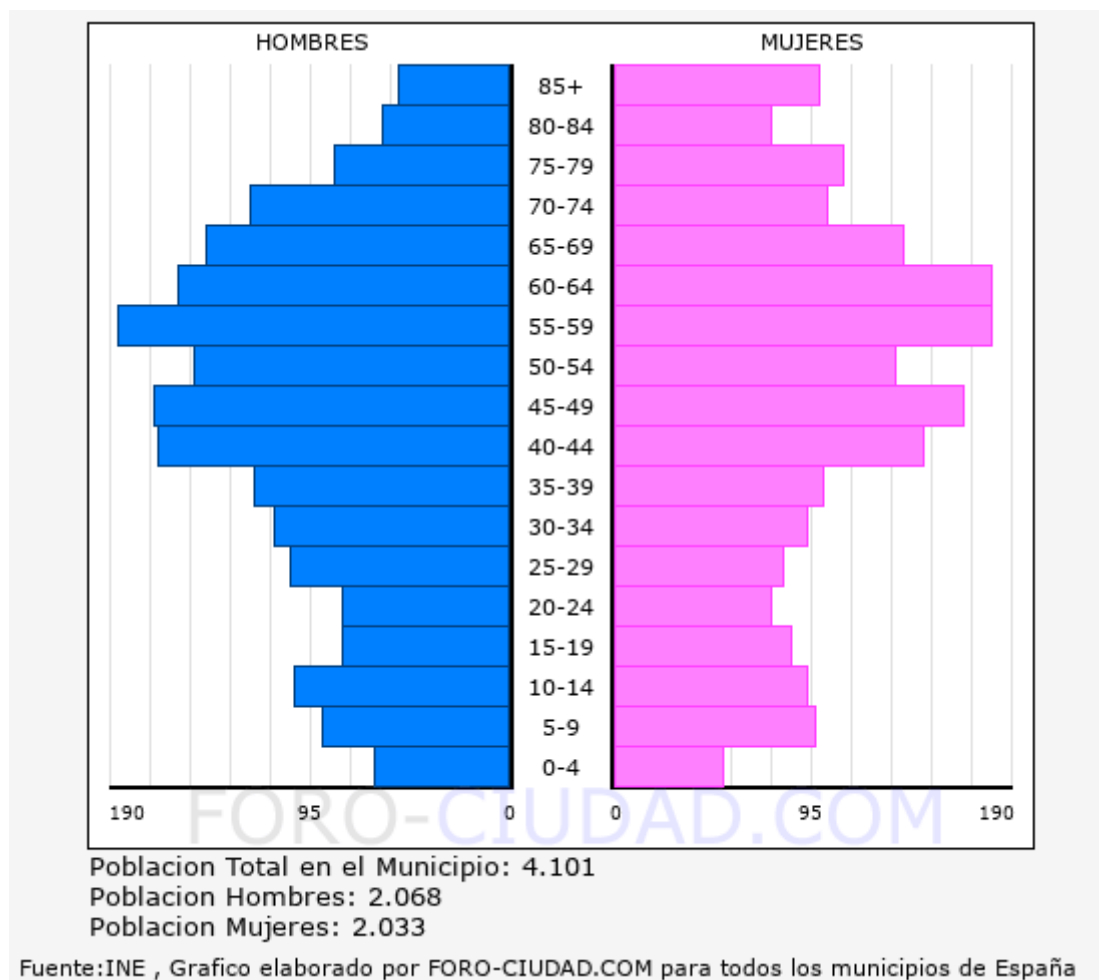
Un altre indicador que serveix per a identificar quines són les causes d'una pèrdua de població és el saldo migratori, que igual que en l'anterior cas, és negatiu en tota la sèrie. A pesar això la sèrie mostra aspectes molt rellevants, ja que, a excepció de 2015, el saldo migratori de població

estrangera és positiu. No obstant això, el nombre de persones que emigren a altres municipis de la Comunitat Valenciana, o una altra comunitat autònoma, és major que els immigrants d'aqueixos mateixos territoris, sobretot en el primer cas.



2.2 Piràmide de població

Aquesta tendència es pot atribuir al descens important de la natalitat, tal com es reflecteix en la piràmide de població. Fins a l'estrat de 55-59 anys, aquesta figura mostra un comportament normal, ja que mostra els últims anys del baby boom que va haver-hi a Espanya fins a anys 70 del segle passat. A partir d'aquesta dècada, va haver-hi un progressiu descens de la natalitat, d'aquí ve que la columna s'invertisca totalment. En els últims quinquennis, no obstant això, hi ha hagut un augment de la natalitat, encara que insuficient per a tindre un creixement vegetatiu de la població positiu. Malgrat això, el Comité Econòmic i Social de la Comunitat Valenciana no considera que es trobe en risc de despoblament.



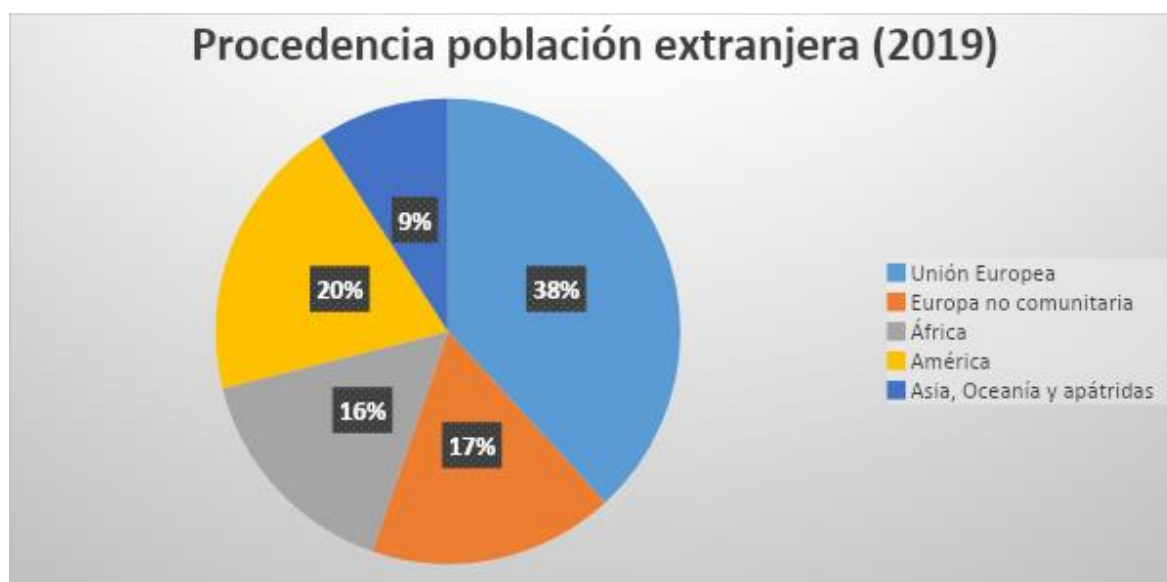
2.3 Índex demogràfics

Els índexs demogràfics calculats per a l'any 2019 també evidencien aqueix envelliment de la població i la pèrdua de població jove. Comparar les dades de Bocairent amb altres territoris serveix per a posar en context les xifres llançades. Els índexs de dependència reflecteixen com el percentatge de població menor de 15 anys és lleugerament inferior a la resta d'exemples, no obstant això, la població per damunt de 65 anys, és notablement superior en el municipi de Bocairent. Fet que es comprova, a més, a partir de la taxa d'envelliment que és del 178%, a molta diferència de la xifra comarcal. D'altra banda, l'índex de maternitat se situa en 16,5%, la qual cosa suposa un 2,5% menys que la dada provincial. L'índex de tendència serveix com a indicador de la dinàmica demogràfica, a mesura que presenta valors inferiors a 100, mostra el descens de natalitat, menor creixement demogràfic i envelliment. Com es pot observar, no sols Bocairent es troba per davall d'aqueixa xifra, sinó que la resta de territoris mostren valors entorn de 85. Finalment, tenim la taxa de renovació de la població activa que relaciona la grandària dels grups en edat d'incorporar-se a l'activitat amb aquells en els quals es produeix l'eixida. En aquest cas es torna a apreciar una problemàtica de caràcter global, ja que els estrats del baby boom, són pròxims a la jubilació i el descens de la natalitat impedeix que la renovació siga positiva.

ÍNDICES	BOCAIRENT	PROVINCIA VALÈNCIA	VALL D'ALBAIDA	COMUNITAT VALENCIANA
DEPENDÈNCIA $\frac{\text{Pobl.} < 15 \text{ anys} + \text{Pobl.} > 65 \text{ anys}}{\text{Pobl.} 15 - 65 \text{ anys}} \times 100$	59%	53,4%	53,3%	54%
DEPENDÈNCIA JUVENIL $\frac{\text{Població} < 15 \text{ anys}}{\text{Població} 15 - 64 \text{ anys}} \times 100$	21,2%	24,3%	22,9%	24,4%
DEPENDÈNCIA ANCIANA $\frac{\text{Població} > 64 \text{ anys}}{\text{Població} 15 - 64 \text{ anys}} \times 100$	37,8%	29,1%	30,4%	29,7%
ENVELLIMENT $\frac{\text{Població} > 64 \text{ anys}}{\text{Població} < 15} \times 100$	178%	119,6%	132,4%	121,8%
LONGEVITAT $\frac{\text{Població} > 74 \text{ anys}}{\text{Població} > 64 \text{ anys}} \times 100$	49 %	48,5%	48,4 %	47,7%
MATERNITAT $\frac{\text{Població} 0 - 4 \text{ anys}}{\text{Dones} 15 - 49 \text{ anys}} \times 100$	16,5%	19%	18,5%	19,2%
TENDÈNCIA $\frac{\text{Població} 0-4 \text{ anys}}{\text{Població} 5-9 \text{ anys}} \times 100$	60,8%	83,9%	86,4%	84,6%
RENOVACIÓ POBL. ACTIVA $\frac{\text{Població} 20 - 29 \text{ anys}}{\text{Població} 55 - 64 \text{ anys}} \times 100$	52,3%	78,8%	75,2%	78,5%

2.4 Població estrangera

Un altre aspecte a comentar és el nombre de residents estrangers, que botiga a regular en certa manera les dades de població dels municipis. No obstant això, per al cas de Bocairent també s'observa una caiguda d'aquests en l'última dècada. L'any 2010 la població estrangera suposava el 4,4% del total d'habitants, mentre que l'any 2019 aquesta ha caigut fins al 1,8%. La major part d'aquesta, un 38%, procedeix de països inserits a la Unió Europea, principalment de França i el Regne Unit. Els estrangers procedents d'Amèrica ocupen el 20% de la mostra, sent en la seua majoria procedents de l'Equador, Colòmbia i el Perú, mentre que la població procedent d'un país europeu no pertanyent a la Unió Europea són el 17%, procedint quasi íntegrament d'Ucraïna. Finalment, la població africana resident en el municipi suposa un 16%, sent els marroquins la població dominant, i la població d'Àsia i Oceania només un 9%, destacant, sobretot, els procedents de la Xina i el Pakistan.

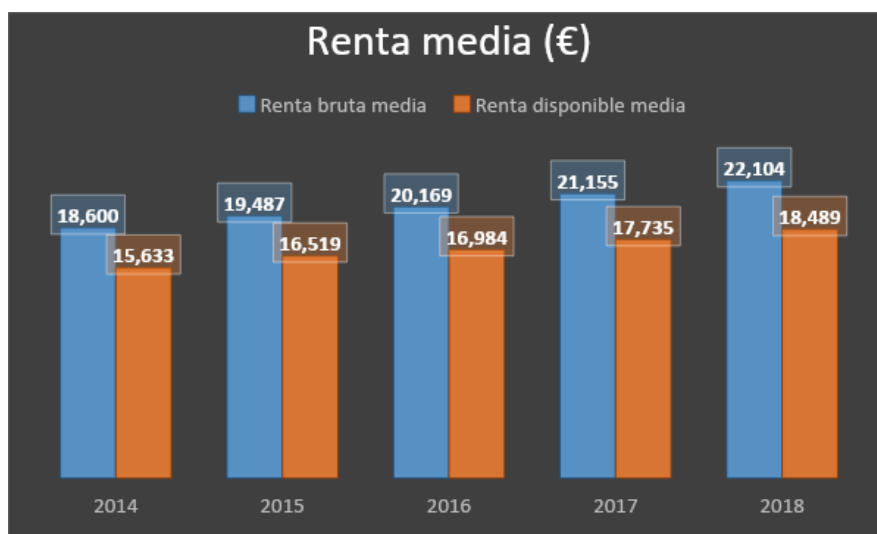


3. Anàlisi econòmica

3.1 Renda mitjana

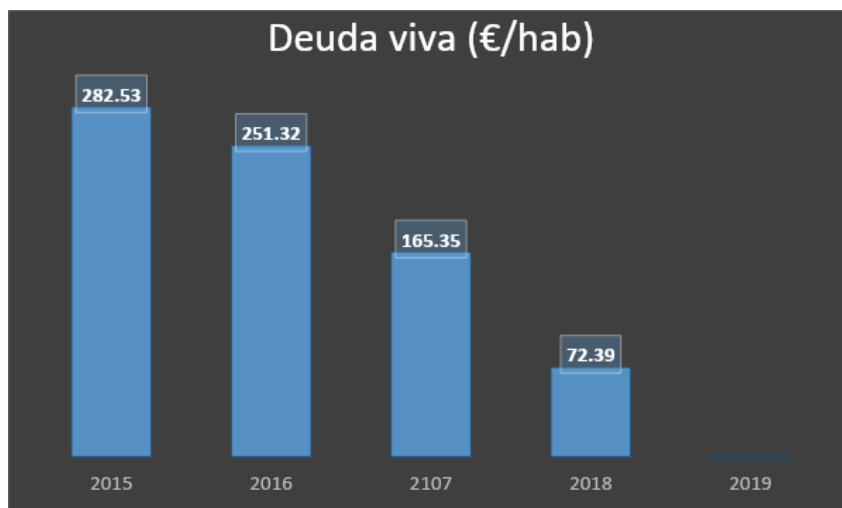
Les últimes dades facilitades per l'Agència Estatal d'Administració Tributària (AEAT), reflecteixen un augment d'un 18% en els últims cinc anys, tant de la renda bruta mitjana, com de la renda disponible mitjana. Encara que tots dos índexs serveixen per a conèixer la situació econòmica del municipi, el segon indicador sol ser el que ofereix una visió més realista, és la

renda de la qual poden fer ús les famílies, després de fer front a les obligacions tributàries. En aquest sentit es tracta del quart municipi amb major renda de la comarca, només superat per L'Ólleria, Ontinyent i Albaida. D'altra banda, aquests nivells de renda es queden molt lluny de la mitjana provincial i autonòmica, que en el cas de la renda disponible són de 21.475€ i 20.516€, respectivament.



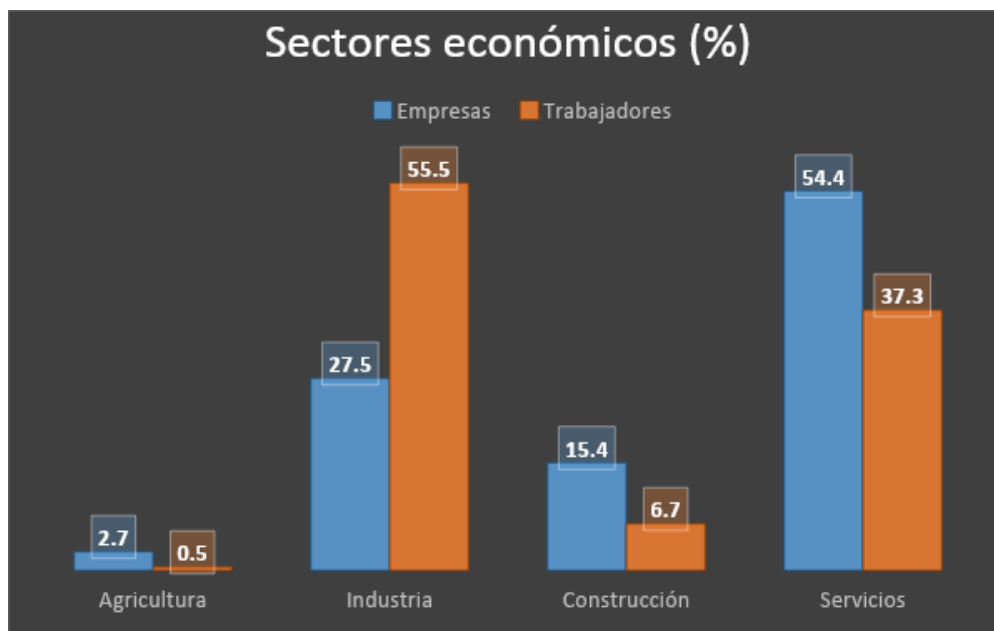
3.2 Deute viu

Un aspecte que és important destacar, dins de la realitat econòmica de les arques municipals, és el deute viu. Segons la informació proporcionada pel Ministeri d'Hisenda i Administracions Públiques, aquesta variable s'ha reduït en els últims anys, passant dels 258,53€/hab, en 2015, a 0€/hab, cinc anys després. Això permet que part dels diners destinats a amortitzar aqueix deute pugui ser destinat a altres despeses que poden tindre un reflex en l'economia social del municipi. A l'anterior dada, caldria afegir que la despesa mitjana per habitant s'ha incrementat un 41% entre 2015 i 2019, passant de 865,54€/hab. a 1218,50€/hab, sent un valor més alt que el representat en la mitjana comarcal, provincial i autonòmica.

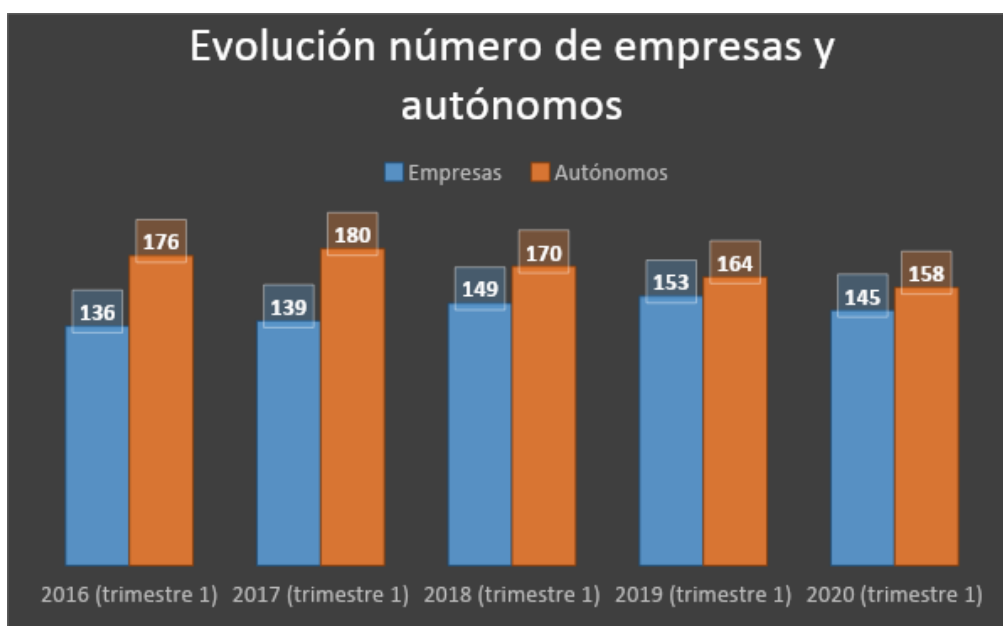


3.3 Economia

A partir de la informació subministrada per la Tresoreria General de la Seguretat Social (TGSS) i Institut Social de la Marina (ISM) es pot observar en què sectors es divideix l'activitat econòmica de Bocairent. Les dades del tercer trimestre de l'any 2020 mostren la importància que té la indústria en l'economia local, ja que més de la meitat dels treballadors del municipi treballen en aquest sector. El sector serveis engloba a un 54.4% de les empreses, no obstant això, només dona feina el 37.3%, la qual cosa ve a indicar l'existència d'un gran nombre de PIMES. Destaca l'escàs pes de l'agricultura, suposant tan sols el 2.7% de les empreses del municipi, i un 0.5% en el nombre de treballadors. La construcció, igual que els serveis, mostra com, actualment, no és un sector amb empreses grans que puguin albergar a un gran nombre de treballadors.



Si es pren com a referent les dades del primer trimestre de cada any es pot observar una caiguda progressiva en el nombre de treballadors autònoms. Tendència diferent mostra el nombre d'empreses, ja que s'aprecia un increment fins a l'any 2019. No obstant això, durant en l'últim any de la sèrie s'aprecia una reducció en el número d'aquestes, que podria ser produït per les conseqüències econòmiques derivades de la pandèmia.



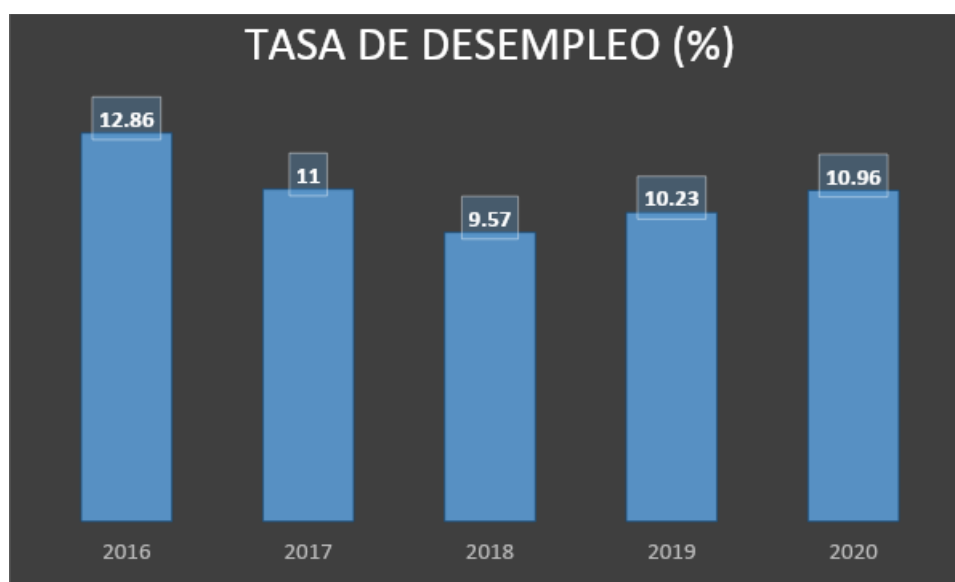
Les últimes dades d'afiliacions a la Seguretat Social disponibles mostren com la indústria manufacturera és la principal activitat econòmica de la població, suposant el 44% de les afiliacions a la Seguretat Social. Històricament, el municipi de Bocairent ha sigut conegut per la seua indústria tèxtil, concretament per la realització de mantes. Tal nissaga té aquesta activitat que Felip II li va atorgar el títol de Real Fàbrica de Paños, la qual cosa li va permetre tindre el seu Llibre dels Privilegis, és a dir, la reglamentació corporativa de les activitats tèxtils. En les últimes dècades la indústria s'ha diversificat, existint empreses dedicades a la fusteria metàl·lica, produint portes, finestres, i a la producció de plàstics, principalment. Altres seccions d'activitat importants, que també empen bastant població són el comerç i l'hostaleria. A pesar que no es tracta d'una localitat on es localitzen molts serveis administratius, la seua riquesa cultural, paisatgística i natural, la converteix en un referent per al turisme.

Secció d'Activitat	Afiliacions
Agricultura, ramaderia, silvicultura i pesca	10
Indústria manufacturera	616
Construcció	120
Comerç a l'engròs i al detall; reparació de vehicles de motor i motocicletes	206
Transport i emmagatzematge	72
Hostaleria	105
Informació i comunicacions	18
Activitats financeres i de segurs	9
Activitats immobiliàries	14
Activitats professionals, científiques i tècniques	26
Activitats administratives i serveis auxiliars	13
Administració Pública i defensa; Seguretat Social obligatòria	65
Educació	19
Activitats sanitàries i de serveis socials	47
Activitats artístiques, recreatives i d'entreteniment	8

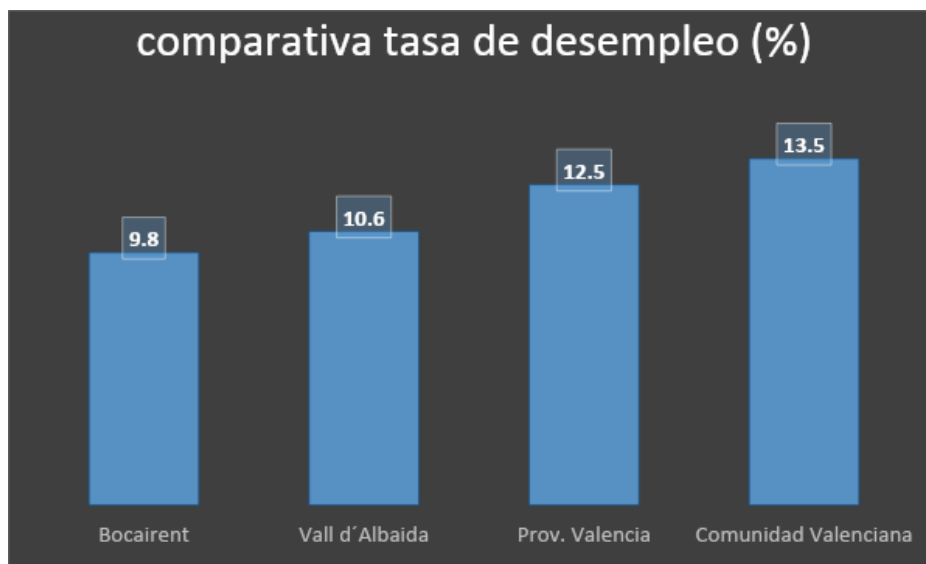
Altres serveis	42
Activitats de les llars com a ocupadors de personal domèstic; activitats de les llars com a productors de béns i serveis per a ús propi	12

3.4 Treball

Les dades facilitades pel Servei Valencià d'Ocupació i Formació (LABORA) i el Servei Públic d'Ocupació Estatal a 31 de març reflecteixen com la taxa de desocupació a Bocairent ha tingut un comportament dispar en els últims 5 anys. En una primera fase, entre 2016 i 2018, s'ha produït una destacada reducció de la taxa d'atur, no obstant això, a partir d'aquesta últim, s'està produint un lleuger increment en els últims dos anys.



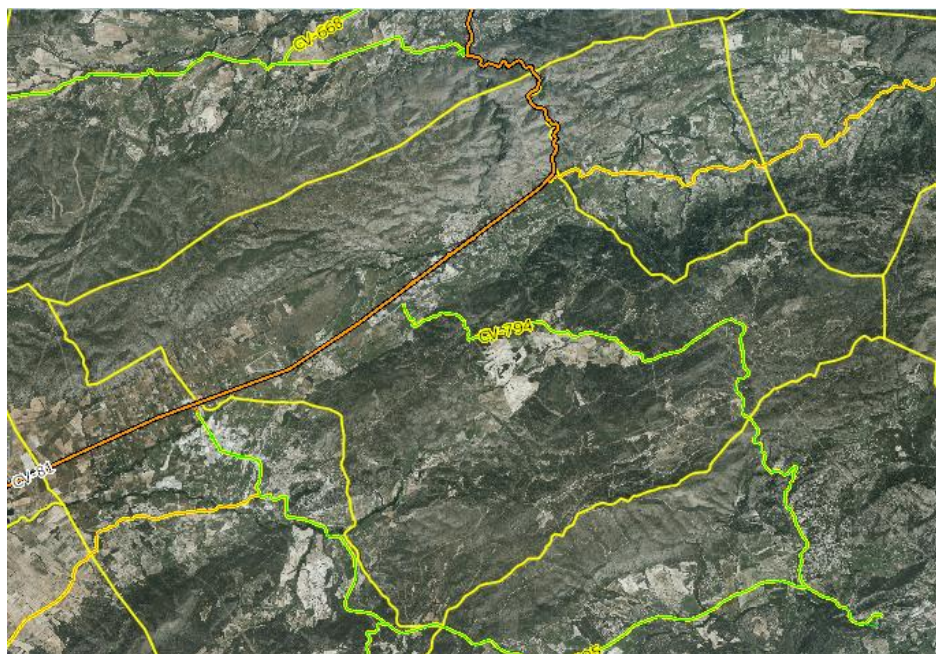
Per a contextualitzar les anteriors xifres és necessari realitzar una comparativa amb altres territoris. A 31 de desembre, les dades facilitades pels anteriors organismes mostren com la taxa de desocupació de Bocairent és la més baixa de tots els exemples exposats, amb un 9,8%. La dada més pròxima és el comarcal amb un 10,6%, mentre que en el cas de la província de València i la comunitat autònoma és de 12,5% i 13,5%, respectivament. El fet que la indústria siga el sector més important de la població també repercuteix en què tinga unes taxes d'atur més altes de l'habitual, suposant el 31,7% del total d'aturats. No obstant això, el sector serveis continua sent el que agrupa un major nombre de persones desocupades, concretament un 59%. D'altra banda, l'atur juvenil és especialment baix, ja que a penes és del 4,25%. El valor d'aquesta taxa per a la mitjana autonòmica és del 9,89%, mentre que la mitjana provincial és de 10,27%, d'ací l'extraordinari de la xifra.



4. Anàlisi de les infraestructures públiques i dels recursos existents

4.1 Red viària i comunicacions

La principal carretera que vertebra el municipi de Bocairent és la carretera CV-81, la qual és de competència autonòmica, que connecta el municipi d'Ontinyent amb la localitat murciana de lecla. D'altra banda, estaria la carretera CV-794 pertanyent a la Provincial de València, en un tram, i a la Diputació Provincial d'Alacant, en un altre, que uneix Bocairent amb Alcoi després del seu pas per la Serra de Mariola. La primera té una densitat diària de 4.295 vehicles al dia, mentre que la segona té un major trànsit amb 4.539 vehicles diaris. La resta de carreteres o camins que discorren pel municipi tenen una competència municipal.



La distància per carretera fa l'hospital més pròxim és Ontinyent, on a més es troben altres serveis, a una distància de 12 Quilòmetres, durant el trajecte 20 minuts. Malgrat trobar-se a la província de València, la distància amb la seua capital és més llunyana que amb Alacant. A més, s'ha inclòs Villena, ja que és la localitat on es localitza l'estació d'AVE més pròxima. Quant a línies de comunicació, existeix una línia d'autobús que uneix Banyeres de Mariola amb València, amb parada a Bocairent, eixint entre setmana a les 07.30 hores, amb un cost de 10,20€, i sent el viatge de retorn a les 16 hores. També existeix una línia regular amb Ontinyent, amb fins a tres freqüències diàries entre setmana, i amb un cost de 1.40€. Finalment, és necessari comentar la presència d'un servei de transport a demanda que uneix a Bocairent amb Alcoi, Dénia i altres poblacions de L'Alcoià i el Comtat.

	Distància (Km)	Temps
Bocairent-Ontinyent	12	20 minuts
Bocairent-València	98	1 hora 22 minuts
Bocairent-Alicante	78	1 hora 8 minuts
Bocairent-Villena	33	32 minuts

En l'actualitat no existeix línia de tren, ja que deixà d'operar en 1969. L'estació de tren més pròxima és Ontinyent però només comunica amb València (3 freqüències) i Alcoi (2 freqüències) en línies de Mitjana distància. Com ja s'ha comentat anteriorment, l'estació d'AVE

més pròxima, i que comunica amb Madrid és Villena. Finalment, l'aeroport més pròxim és el d'Alacant-Elx.

4.2 Rutes per entorns naturals

Existeixen diverses sendes o camins abalisats que comencen o inicien en el terme municipal de Bocairent. La senda PR-CV 306 té una longitud de 22 quilòmetres i té com a punt final l'Ermita del Sant Crist. El PR-CV 122 és una sendera de poc més de 10 quilòmetres que uneix la localitat amb Ontinyent, per mitjà de dues variants. Sens dubte, el més rellevant és el pas de la sendera GR-7, que uneix Andorra amb Tarifa, creuant el municipi d'oest a est. Tampoc ha d'oblidar-se la presència d'una via verda, que discorre pel que antigament era la via del tren conegut popularment com a "Xitaxrra", que unia Cieza amb Gandia, i l'itinerari per la capçalera del riu Vinalopó que es comentarà més endavant.

4.3 Zones verdes

Més enllà del marc ambiental existeixen espais dins del nucli urbà destinats a l'esplai de la població. Concretament, en la localitat existien en 2016, segons Banc de Dades d'Infraestructures i Equipaments Locals, 8 parcs urbans, 4 jardins i una àrea de la naturalesa. Això suposava una superfície total de 56.874 m².

4.4 Telecomunicacions

El Ministeri d'Assumptes Econòmics i Transformació Digital proporciona la cobertura de banda ampla per entitat singular de població. En referència a la dada de juny 2019, Bocairent comptava amb plena cobertura en tot el terme, tant de 3G, com 4G. No obstant això, la cobertura de xarxes fixes amb una velocitat superior a 100 Megaoctet per segon, només arriba al 63% del municipi. Malgrat això no existeixen cap zona blanca NGA, que són aquelles que no disposen de cobertura de xarxes de banda ampla de nova generació, ni previsions per a la seua dotació per algun operador en el termini de 3 anys, sobre la base de plans d'inversió creïbles.

Cobertura ≥ 30Mbps	96%
Cobertura xarxes fixes ≥ 100Mbps	63%
Cobertura 3G HSPA	99%
Cobertura 4G LTE	99%

5. Anàlisi mediambiental i energètica

5.1 Espais protegits

El fet que part del terme municipal de Bocairent es trobe dins d'un dels principals espais naturals de la Comunitat Valenciana, com és la Serra de Mariola, comporta que grans extensions de terreny es troben protegides sota alguna figura de protecció mediambiental. Concretament segons la informació de la Conselleria d'Infraestructures, Territori i Medi Ambient, el 71.54% del municipi està protegit mediambientalment.

Si establim una jerarquia, sota la protecció de la Unió Europea, a partir de la Directiva 92/43/CEE, es trobaria el Lloc d'Importància Comunitària (LIC) de Sierra de Mariola - Carrascal de la Font Roja, el qual seria declarat com a Zona Especial de Conservació (ZEC) a través del Decret 192/2014, de 14 de novembre, del Consell. Està àrea ocupa una extensió total de 19.945 hectàrees, pertanyent 6.216 hectàrees al municipi de Bocairent. D'altra banda, aquesta zona també està protegida sota la figura de Zona d'Especial Protecció per als Ocells (ZEPA), ocupant en aquest cas una superfície de 6.937 hectàrees municipals. La Serra de Mariola també es troba protegida a nivell autonòmic a partir de la figura de protecció de Parc Natural, reconeguda dins del Decret 79/2007, de 25 de maig, del Consell, pel qual s'aprova el Pla Rector d'Ús i Gestió del Parc Natural de la Serra de Mariola. En total es troben protegides un total de 5.831 hectàrees dins del municipi. El centre d'interpretació del municipi es troba pràcticament en el límit amb Banyeres de Mariola, concretament en el Mes d' Ull de Canals, i des d'ací discorre, ja dins de Bocairent, una de les múltiples rutes que es poden realitzar dins del parc natural. Concretament aquesta ruta, denominada com a ruta blava, només té una única sendera d'anada i volta amb un total de 6 quilòmetres on es recorre el tram alt del riu Vinalopó, sent l'aigua l'element principal de la ruta. Sota el Decret 65/2006, de 12 de maig, del Consell, pel qual es desenvolupa el règim de protecció de les coves i s'aprova el Catàleg de Cuevas de la Comunitat Valenciana, es troba protegida la Cova de la Sarsa, la qual és un dels principals punts de referència per a l'estudi del Neolític, ja que va servir com a habitatge.

No ha d'oblidar-se la presència d'una Reserva de Fauna, concretament de la Finca Buixcarró, situada en l'extrem sud-oriental del municipi, la qual, va ser regulada per l'Ordre 18/2010, de 26 d'agost, de la Conselleria de Medi Ambient, Aigua, Urbanisme i Habitatge. Compta amb una extensió de 167.5 hectàrees i el seu titular és la Fundació de la Comunitat Valenciana Victoria Laporta Carbonell. Les espècies prioritàries que es troben en aquest terreny són el gripau llivador (*Alytes obstetricans*), gripau d'esperons (*Pelobates cultripes*), astor (*Accipiter gentilis*) i l'àguila marcenca (*Circaetus gallicus*).

5.2 Qualitat de l'aire

L'absència d'estacions per a mesurar la contaminació de l'aire dins del terme municipal impedeix conèixer els nivells de pol·lució de la localitat. L'estació més pròxima es localitza en la població veïna d'Ontinyent, no obstant això, malgrat la seua proximitat, no han d'extrapolar-se les dades collides, ja que existeixen una sèrie de condicionants físics que actuen de barrera. No obstant això, és necessari destacar que, a partir de l'observació de les sèries de dades, els nivells de contaminació són molt baixos.

Cada contaminant té uns llindars fixats per l'Organització Mundial de la Salut, per exemple, en el cas de les partícules de suspensió PM10 el límit diari és de 50 µg/m³, el qual no ha de sobrepassar-se més de 35 dies a l'any, mentre que per al PM2,5, límit diari se situa en els 25 µg/m³ i no hi ha un límit anual. Com es pot distingir en la taula, en cap cas, en els últims 5 anys se superen aquests llindars, que en molts casos han sigut superats per adveccions de pols en suspensió procedent del continent africà. A més, destaca l'absència de dies on no s'ha arribat als llindars establerts per al diòxid de sofre, diòxid de nitrogen i l'ozó, i els baixos nivells en el cas del monòxid de carboni.

	2015	2016	2017	2018	2019
Partícules en suspensió (PM10)	1	2	2	1	0
Partícules en suspensió (PM10). Sense esdeveniments naturals	0	0	0	1	0
Partícules en suspensió (PM2,5)	7	8	7	5	5
Diòxid de sofre (SO ₂)	0	0	0	0	0
Diòxid de nitrogen (NO ₂)	0	0	0	0	0
Monòxid de Carboni (CO)	0,7	0,3	0,5	0,2	0,3
Ozó (O ₃)	0	0	0	0	0

5.3 Depuració i tractament d'aigües

El municipi de Bocairent compta amb Estació Depuradora d'Aigües Residuals amb un cabal de projecte de 2.429 (m³/d) i una potència total instal·lada de 74 kW. Segons l'Entitat Pública de Sanejament d'Aigües Residuals de la Comunitat Valenciana (EPSAR), i a partir de les dades

recollides durant l'any 2018, el volum d'aigua depurat era de 253.251 m³. La càrrega orgànica va ser de 5.123 nombre equivalent d'habitants, sent aquesta unitat la càrrega orgànica biodegradable amb una demanda bioquímica d'oxigen de 5 dies (DBO5) de 60 grams d'oxigen per dia. El consum elèctric es va elevar fins als 155.547 kW/h, mentre que la quantitat de llots evacuats va ser de 294.300 quilograms de matèria humida i 59.730 quilograms de matèria seca.

Volum depurat	253.251 m ³
Carga orgànica	5.123 he
Consum elèctric	155.547 kW/h
Llots evacuats	294.300 Kg (Matèria humida)
	59.730 (Matèria seca)

5.4 Certificats energètics

A partir de l'entrada en vigor de Reial decret 235/2013 és obligatori per a vendre o llogar un immoble un certificat energètic informa sobre el consum energètic i sobre les emissions de CO₂. Existeixen 7 categories de qualificació sent A la més alta, corresponent-se amb el color verd, i G la més baixa, representada en roig. En el cas de Bocairent, la major part dels immobles que han sigut sotmesos a una avaluació han obtingut una qualificació E, que sol ser la més comuna a Espanya. Això suposa, una eficiència energètica que es podria considerar com a mitjana-baixa, la qual cosa implica una despesa energètica important, i per tant uns majors nivells de CO2 emesos.



6. Anàlisi educativa, sociocultural i esportiva

6.1 Educació

Segons la Conselleria d'Educació, Cultura i Esport, Bocairent compta amb un total de 8 centres educatius. Existeixen dos centres destinats a l'educació infantil, l'Escola Infantil de Primer Cicle municipal i el CEIP Lluís Vives, que a més és l'únic col·legi que imparteix educació primària. La formació secundària, el batxillerat i els Cicles Formatius de Grau Bàsic, s'imparteixen exclusivament en l'IES de Bocairent. D'altra banda, existeixen tres escoles privades per a la formació musical i el Centre de Formació per a Persones Adultes Municipal Manuel Santonja.

6.2 Cultura

En l'apartat sociocultural és necessari destacar la presència d'una biblioteca, més concretament de l'Agència de Lectura Municipal Joan de Joanes. Bocairent també compta amb fins a 6 museus, tots ells amb col·leccions permanents. El Museu Antonio Ferri, mostra les obres cedides al municipi per aquest distingit pintor. El Museu Arqueològic Municipal Vicent Casanova mostra en la seua col·lecció alguns dels elements recuperats en els jaciments històrics del municipi. El Museu Parroquial suposa una de les millors col·leccions d'art sacre de la Comunitat Valenciana, amb peces que van des del gòtic fins al segle XIX i realitzades per famosos artistes com Joaquín Sorolla i Mariano Benlliure. Una altra col·lecció de gran atractiu és el Museu d'Oficis i Costums de Bocairent (MOCB), ja que recull la maquinària que s'utilitza durant dècades per a la fabricació de tèxtils, sense oblidar les seccions dedicades al camp i la muntanya, i als oficis i costums típics de la localitat. L'esdeveniment que més visitants atrau a la població és la festa de Moros i Cristians que es realitza a partir del primer dissabte de febrer en honor del patró de la localitat, Sant Blai, les quals estan declarades com a Festes d'Interés Turístic Nacional. Aquesta festivitat compta també amb el seu museu que una mostra d'indumentària, programes de festes, partitures, etc., de les nou comparses existents i presenta un recorregut per la història d'aquest festeig. Igualment, està el Museu Paleontològic, el principal objectiu del qual és la difusió d'aquesta ciència, on s'exposa, a més, una gran col·lecció de fòssils.

6.3 Patrimoni

Més enllà dels museus i del seu entorn natural, Bocairent destaca per la seua riquesa patrimonial. El seu barri antic està declarat com a Conjunt Históricoartístic, el qual és un reflex dels poblaments medievals amb carrers estrets i sense ordre. D'especial singularitat són les Covetes dels Moros, que estan protegides sota la figura de Monument Históricoartístic. Es tracta d'un conjunt de coves o finestres realitzades de manera artificial en la paret rocosa del

Barranc de la Fos, al nord de la localitat, i la funció de la qual podria ser la de graner. Com a béns immaterials, es troben protegits Associació Unió Musical Bocairent i la Societat Musical Vila de Bocairent, que són l'exemple de la gran vinculació que té la música en la societat bocairentina. A més, dins d'aquesta figura es troben les Danses de Bocairent, que és un altre festeig que se celebra a la fi d'agost, on es realitzen danses i representacions tradicionals.

També amb importància patrimonial es troben nombrosos monuments de la localitat, com per exemple l'Església Parroquial de La nostra Senyora de l'Assumpció i les nombroses ermites localitzades dins i fora del nucli urbà. Igualment, singulars són la Plaça de Bous i el Monestir Rupestre, tots dos excavats en la roca, així com les caves per a la recol·lecció de la neu, vestigis del que antany va ser la fabricació del gel.

6.4 Esports

En el pla esportiu, i segons la informació aportat pel Cens d'Instal·lacions Esportives de la Comunitat Valenciana, realitzat en 2005 pel Consell Superior d'Esports, existien un total d'11 instal·lacions esportives, 23 espais esportius i 21 espais complementaris, englobant tant a aquelles de titularitat pública com privada. Entre les instal·lacions esportives destaca el poliesportiu municipal, que agrupa un frontó, una piscina i una pista poliesportiva, entre altres. Ressenyable també és la presència d'un circuit de BTT municipal i d'àrea d'activitat terrestre, destinada, en aquest cas, a activitats dins del Parc Natural Sierra de Mariola.

Àrees d'activitat terrestre	1
Camp de futbol	2
Carrils bici	1
Espais menuts i no reglamentaris	3
Frontons i pavellons amb frontó	1
Altres espais esportius	8
Piscina	2
Pista de tennis	1
Pistes i pavellons poliesportius	6
Sales	1

Per a finalitzar, és necessari fer menció de l'existència de nombrosos clubs o associacions esportives, així com d'una escola esportiva, on es fomenta l'aprenentatge de diverses modalitats com futbol, bàsquet, tennis o pàdel, i la realització d'esdeveniments o competicions.

7. Anàlisi de les polítiques públiques existents en matèria d'igualtat, accessibilitat i desenvolupament sostenible

En l'actualitat, el desenvolupament de polítiques ha d'anar encaminat cap a un desenvolupament i gestió sostenible, on es tinga en compte a tota la societat i sota uns termes d'igualtat d'oportunitats. Amb això es pretén avançar per a la consecució dels 17 Objectius de Desenvolupament Sostenible proposat per a l'any 2030.

7.1 Igualtat

En el cas de Bocairent són nombroses les iniciatives que s'han dut a terme per a afavorir aqueixa convivència més sostenible i igualitària. S'han dut a terme, per part de l'ajuntament, dos Plans Municipals d'Igualtat entre Dones i Homes. El primer d'ells es va dur a terme entre els anys 2011 i 2014, i en la seua primera avaluació, al març de 2012, ja s'havia executat el 47.76% de les mesures proposades en el pla, passant al 59,49% un any després. Finalment, es van executar el 65% de les mesures que s'esperaven implementar. Al març de 2016 es presenta el segon pla, el marc d'actuació del qual arribava fins a l'any 2019, i el seu objectiu principal era, introduir de manera transversal la igualtat d'oportunitats entre dones i homes, en la política municipal, implicant a tota la ciutadania, detectant les desigualtats i adoptant les mesures necessàries per a erradicar-la i aconseguir la igualtat real i efectiva entre dones i homes.

Un indicador per a conèixer quina és la realitat entre la igualtat d'oportunitats entre homes i dones és, per exemple, la desocupació. Aproximadament el nombre de dones en atur és el doble que, en el cas dels homes, tenint, a més, un comportament menys erràtic, estabilitzant-se en els últims anys entre 184 i 189 aturades.



7.2 Pensions

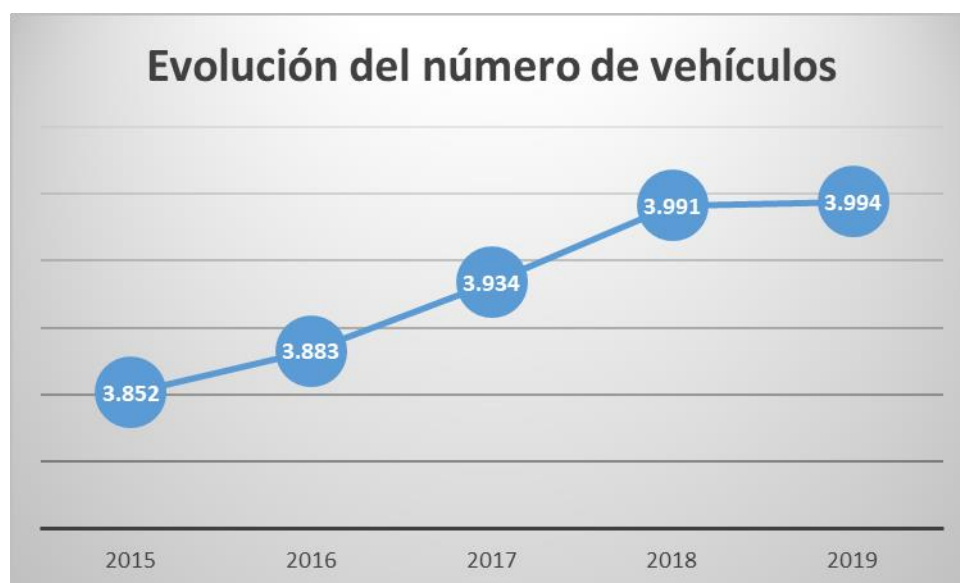
Segons l'Institut Nacional de la Seguretat Social (INSS) i Institut Social de la Marina (ISM), l'any 2019 rebien una pensió 1.145 persones, sent el 72,5% per jubilació, que la reben un total de 830 persones, seguit de les pensions de viduïtat, amb 208 persones. La pensió amb major i menor import mitjà són les d'incapacitat permanent i orfandat, amb 958€ i 387€, respectivament.

	Pensions	Import mensual mitjà (€)
D'incapacitat permanent	76	958
De jubilació	830	899
De viduïtat	208	648
D'orfandat	26	387
En favor de familiars	5	609

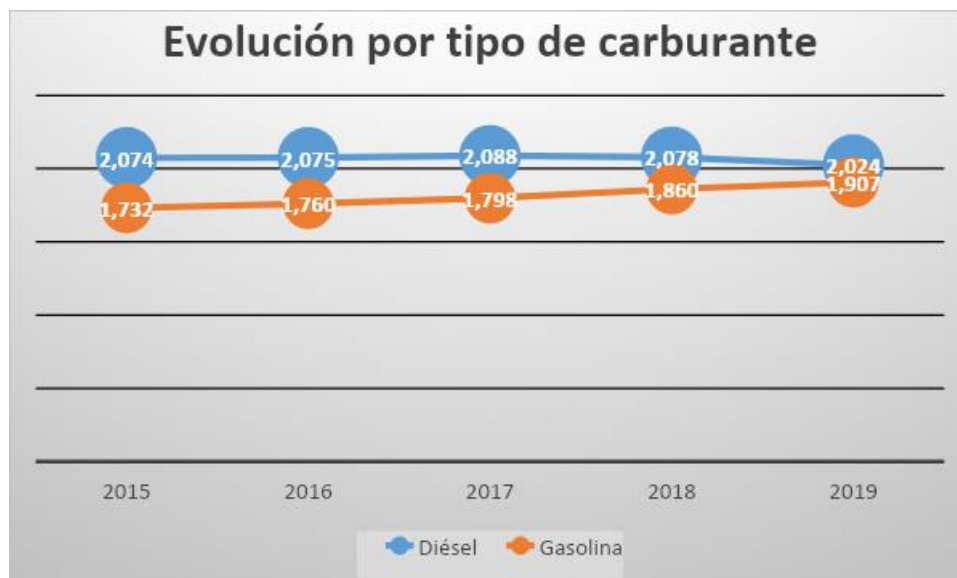
7.3 Mobilitat

D'altra banda, també s'ha dut a terme per part de la corporació municipal de dos Plans de Mobilitat Urbana Sostenible. A partir d'aquests el que es pretén és realitzar una sèrie d'actuacions que ajuden a generar una mobilitat més respectuosa amb el medi ambient. En el cas de Bocairent les actuacions a realitzar durant el primer pla, vigent entre 2016 i 2019, van ser proposades i votades per la pròpia ciutadania, sent l'accessibilitat al barri antic i l'estretor de les voreres, les que van obtindre una major puntuació. El segon pla, s'ha realitzat sota la mateixa metodologia, amb un període per a la seua consecució que va des de l'any 2020 fins al 2027, i que anirà destinat al foment de la bicicleta elèctrica amb la creació de carrils específics, zones d'estacionament i punts de recàrrega a més de reforçar el suport econòmic a les persones que adquireixen un vehicle d'aquest tipus.

En els últims anys el nombre de vehicles s'ha vist incrementat un 3.70% passant dels 3.852 de 2015, als 3.994 vehicles de 2019.



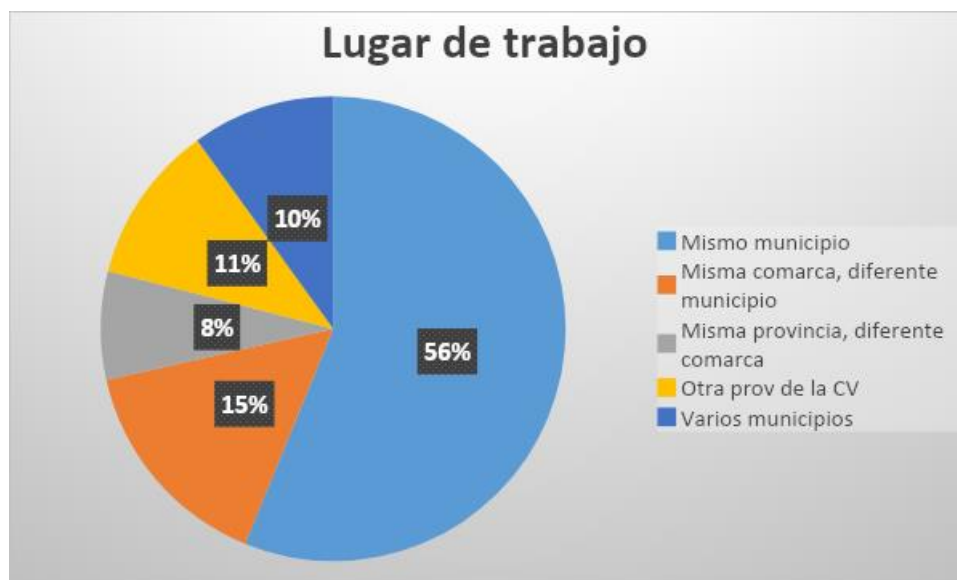
La informació del Parc Nacional de Vehicles, proporcionada pel Ministeri d'Interior, també permet conèixer el tipus de carburant usat. S'aprecia com pràcticament el dièsel s'ha mantingut sempre sota unes xifres molt semblants, a excepció de l'any 2019, on ha acusat una forta caiguda. Mentre el nombre de vehicles que utilitzen gasolina s'ha anat incrementant cada any, si bé encara segueix per davall de l'anterior combustible. Això és degut a les recents polítiques mediambientals que penalitzen al dièsel, la qual cosa contribueix al fet que la població opte per comprar vehicles de gasolina, híbrids o elèctrics.



La informació desagregada mostra com l'estreta diferència entre tots dos carburants ve determinada pel nombre de furgonetes i camions que, a causa de les seues característiques, no és molt comuna que usen dièsel. No obstant això, en el número de turisme encara es distingeix la forta predominança d'aquest combustible, al contrari de les motocicletes i ciclomotors, que utilitzen la gasolina. El nombre de vehicles elèctrics a penes suposa una ínfima part de la mostra.

	Dièsel	Gasolina	Elèctric	Sense especificar	Altres
Turismes	1.532	1.013	3	0	2
Motocicletes	1	469	0	0	0
Furgonetes i camions	423	57	2	0	1
Autobusos	15	0	0	0	0
Tractors industrials	33	0	0	0	0
Ciclomotors	2	363	1	0	0
Altres	18	5	1	53	0
Total	2.024	1.907	7	53	3

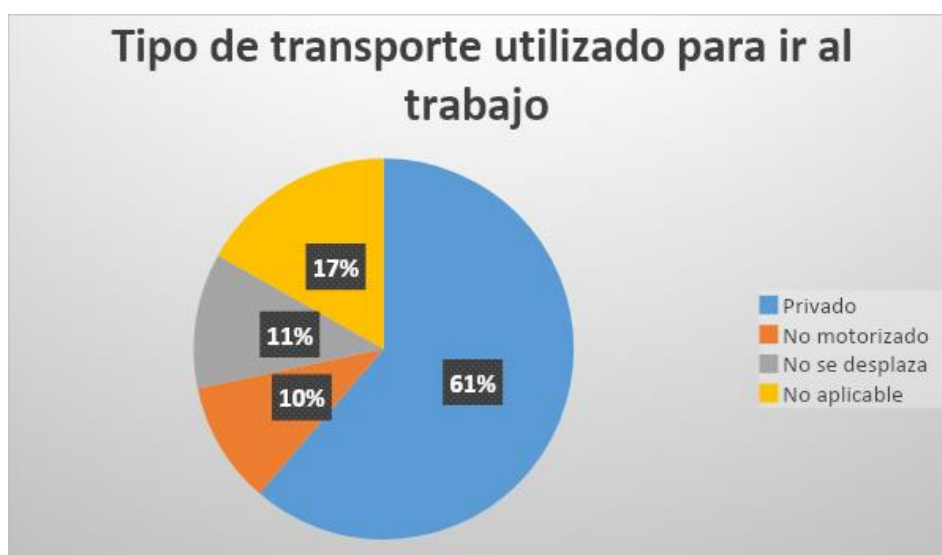
Segons la informació proporcionada pel Cens de Població i Habitatge de 2011, realitzat per l'Institut Nacional d'Estadística, el 56% de les persones ocupades treballen en el mateix municipi on resideixen. El 15% dels treballadors de Bocairent tenen el seu lloc d'ocupació dins de la comarca de la Vall d'Albaida, i l'11% ho fa en una altra província. Malgrat pertànyer administrativa a València, existeix una forta vinculació amb Alacant, especialment amb altres municipis de l'Alt Vinalopó, d'ací aquest percentatge tan relativament alt.



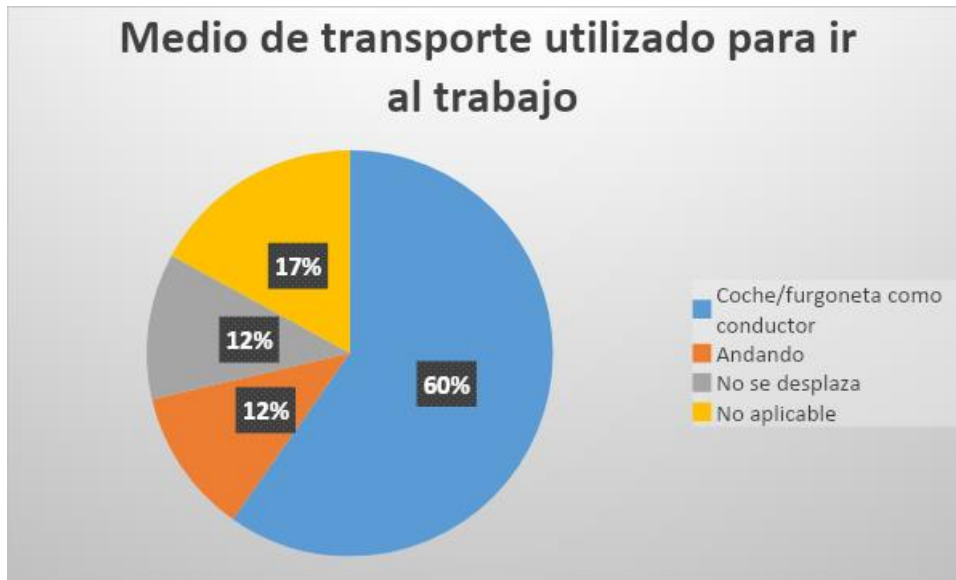
El fet que Bocairent compte amb el seu propi pol industrial afavoreix els desplaçaments curts cap al treball. Pràcticament el 55% de la mostra tarda menys de 20 minuts a arribar al seu lloc d'ocupació. Només el 16% dels enquestats, tarda més temps, degut possiblement a desplaçaments d'altres municipis, tant de la província d'Alacant, com de la pròpia comarca.



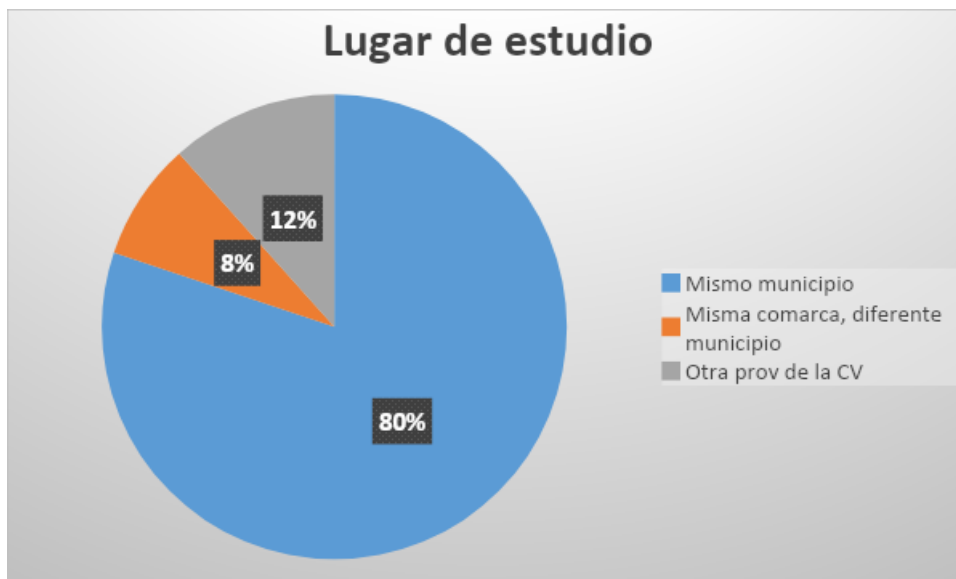
Un altre element a destacar dins de la mobilitat dels ciutadans de Bocairent, és l'absència de l'ús de serveis públics de transport per a desplaçar-se al treball, ja que el 61% utilitza un mitjà privat. A pesar que, com ja s'ha comentat, el 44% està ocupat fora del municipi, tots opten per mitjans de transport propis per a desplaçar-se al seu lloc de treball, degut, possiblement, a una manca de freqüències horàries que facilite l'ús de serveis públics, o un major temps de desplaçament.



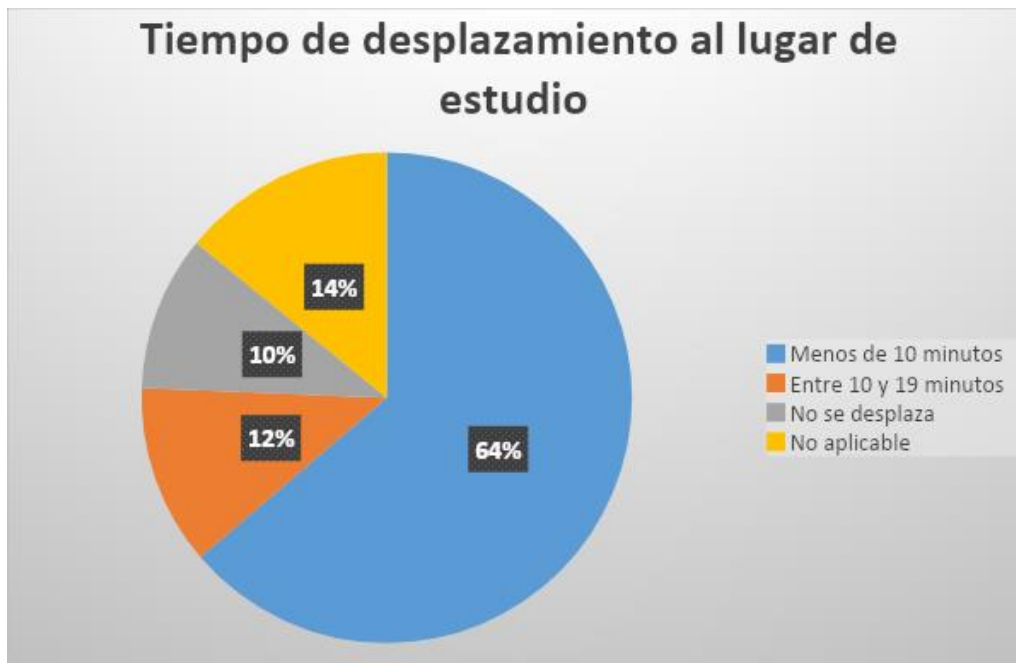
Una altra dada molt ressenyable, és que únicament s'utilitza el cotxe com a mitjà de transport per a anar al treball, malgrat la proximitat amb el lloc d'ocupació. A més, tot aqueix percentatge de treballadors el fa com a conductor, la qual cosa denota, que no se sol compartir aquest mitjà. Això contribueix a un major trànsit de vehicles i, per tant, a uns majors nivells de pol·lució ambiental. Tan sols l'11% dels treballadors, es dirigeix caminant al seu lloc d'ocupació i un 12% no es desplaça.



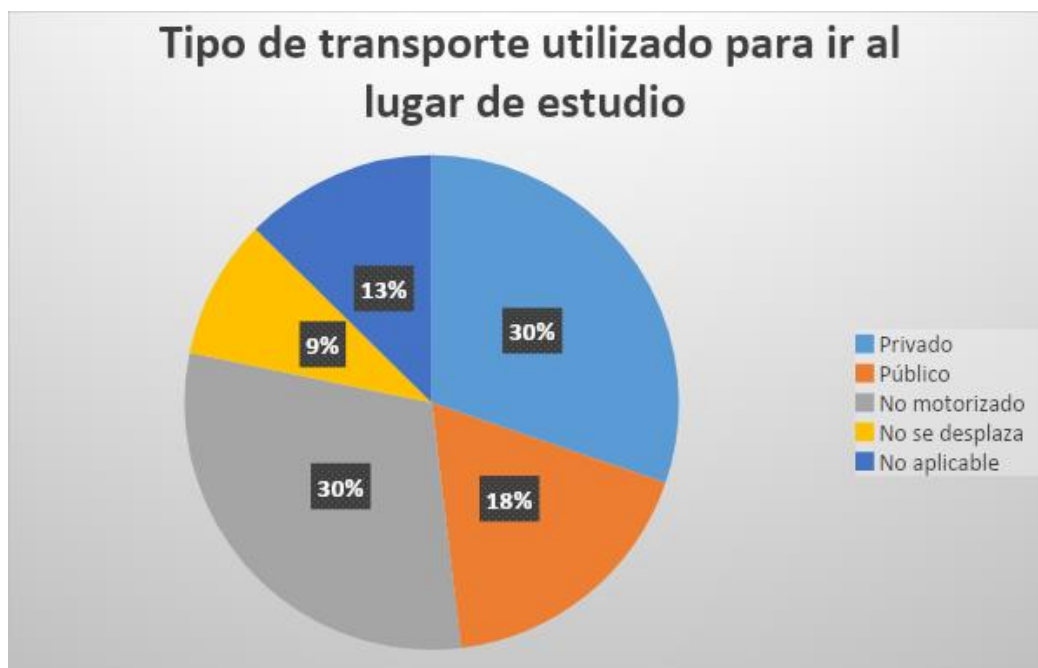
Si extrapolem aquestes dades a la població de Bocairent que no treballa però que sí que està cursant algun tipus d'estudi s'aprecia, primerament, com el 80% estudia en el mateix municipi on resideix. El 12% es desplaça a una altra província de la Comunitat Valenciana per a anar al seu lloc d'estudi i el 8% es trasllada dins de la mateixa comarca. Cal tindre en compte, que els nivells de mobilitat tendeixen a ser menors que els treballadors per nombrosos motius.



Això suposa que el temps per a desplaçar-se al lloc d'estudi siga molt baix, tardant menys de 10 minuts el 60% de la mostra. Només el 12% tarda entre 10 i 19 minuts, sent aquest un període igualment baix, sabent que també hi ha desplaçaments fora del municipi.

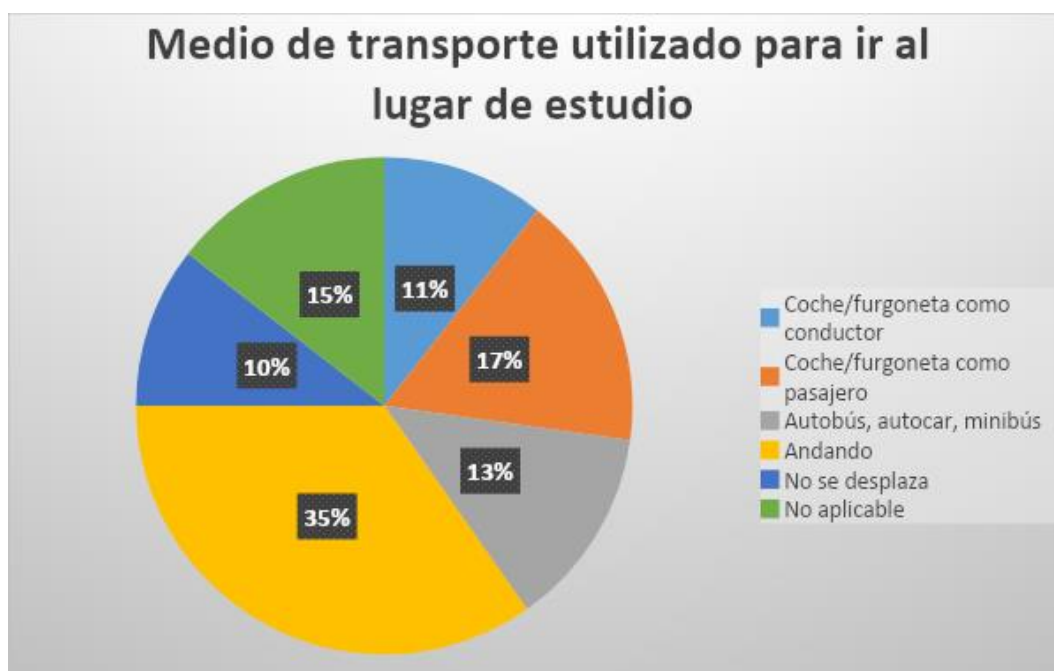


D'altra banda, l'ús de mitjans de transport privat sol ser menys comú en els estudiants, així i tot, suposa el 30% utilitzen aquesta tipologia. En aquest cas, sí que té cabuda l'ús de transports públics, fent ús d'ells un 18% dels estudiants enquestats. El 30% no utilitza mitjans motoritzats, per la qual cosa es pressuposa que es traslladen caminant o amb bicicleta, i el 9% estudia en el mateix lloc on resideix.



Finalment, si s'analitza el mitjà de transport utilitzat per a anar al lloc d'estudi s'aprecia com el 35% de la mostra es desplaça caminant, a causa de la proximitat. El 13% utilitza l'autobús, sent aquest el principal mitjà de transport públic, mentre que el 28% es desplaça amb cotxe. En

aquest últim és necessari ressenyar com el 17% dels enquestats utilitza aquest mitjà com a passatger i no com a conductor principal, és a dir, compartint el vehicle, sent aquest una de les principals característiques dels estudiants que utilitzen l'automòbil.



7.4 Sistema de recollida i tractament de residus

La transferència, tractament, valorització i eliminació dels residus de Bocairent depèn del Consorci de Residus V5 – COR que engloba a 93 municipis de les comarques de la Safor, Vall d'Albaida, la Costanera, Canal de Navarrés i la Vall de Cofrents-Aiora. Segons les dades d'aquest organisme durant l'any 2019 es van recollir un total 302,25 quilos de residus no selectius, una de les taxes més baixa de la comarca.

A partir de les dades proporcionades per les organitzacions ECOEMBES i ECOVIDRIO podem conèixer el volum de reciclatge del municipi de Bocairent l'any 2019. La taxa de recollida d'envasos lleugers és de 9,7 /kg/habitant/any, pràcticament la meitat que la mitjana nacional. Cal destacar l'alt percentatge d'impropis, ja que, 1 de cada 4 residus dipositats en el contenidor groc, són elements introduïts incorrectament i no es poden reciclar. En el cas del paper i del cartró, la taxa ascendeix 10,1 /kg/habitant/any, novament suposant una xifra molt baixa. No obstant això, les dades de reciclatge de vidre són extraordinàriament altes, 36,4 /kg/habitant/any, sent la mitjana nacional 19 /kg/habitant/any.

Quantitat d'envasos lleugers recollits (envasos de plàstic, envasos de metall i bricks)	9,7/kg/habitant/any
% Impropis (residus dipositats erròniament en el contenidor groc)	24,6 %
Quantitat de paper cartró recollits	10,1 /kg/habitant/any
Quantitat de vidre recollit	36,4/kg/habitant/any

La raó d'aquestes xifres tan dispars en les taxes de reciclatge podria deure's a la diferència en el nombre de contenidors existents, ja que els espais per al reciclatge de vidre dupliquen a la resta.

Contenidor groc	17
Contenidor blau	17
Contenidor verd	35

A més, dins del municipi de Bocairent es localitza un ecoparc on es poden depositar un altre tipus de residus com a electrodomèstics, pintures, roba, metalls, etc. Una vegada a la setmana, els dilluns, hi ha un ecoparc mòbil en la Plaça del Regne, on també es pot dipositar els anteriors residus.

Una de les últimes mesures que s'estan realitzant per la sostenibilitat en el municipi de Bocairent és la recollida porta a porta, dels residus prèviament seleccionats pels veïns. Aquesta mesura, implantada únicament en el Barri Medieval, contribueix a augmentar l'eficiència del servei i millorar les taxes de reciclatge.

7.5 Contaminació acústica

En el cas de Bocairent al no tractar-se d'un municipi major de 20.000 habitants no es troba obligat a realitzar un Pla Acústic Municipal. Malgrat això, podria ser realitzat després d'un acord en el ple municipal, la qual cosa suposaria conèixer quines són les àrees del nucli urbà que presenten un major soroll ambiental per a realitzar una sèrie de mesures que ajuden a mitigar-ho.

7.6 Pla ARRUR

Recentment l'ajuntament de Bocairent ha aconseguit ser beneficiari del Pla d'Ajudes ARRUR, inserides dins del Pla Estatal d'Habitatge 2018-2021, amb el qual es pretén dur a terme una sèrie d'actuacions de rehabilitació urbana i conservació del seu centre històric per als pròxims 5 anys. Es té prevista la recuperació i millora de 9 immobles per a esmenar les deficiències detectades en el preceptiu informe d'avaluació dels edificis, així com avançar en eficiència energètica i accessibilitat.

8. Anàlisi d'instruments de planificació existents

8.1 Normes Subsidiàries

En l'actualitat, l'instrument que regeix la planificació urbanística i territorial de Bocairent són les Normes Subsidiàries tipus B, aprovades per la Comissió Territorial d'Urbanisme de València el 25 de juliol de 1994. Aquesta normativa ha patit nombroses modificacions en dates posteriors fruit de l'expansió de la ciutat. En 1997 es tramita el Pla Parcial d'Ordenació del sector denominat "Els Vilars" (SAU 1), a l'oest del nucli urbà, destinant 17.352 m² per a ús residencial, així com el Pla Parcial d'Ordenació del sector "El Regadiu" (SAU 2), que projectada 10.256 m² per a la construcció de 82 habitatges. En 1999 també s'amplia la superfície destinada a l'activitat industrial ampliant el polígon industrial de "El Regadiu" amb dos nous sectors, i uns mesos després es duria a terme el pla parcial, dels tres sectors preexistents, en la zona industrial. Finalment, s'escomet novament un altre pla parcial per a dotar de més superfície industrial al municipi, tenint aquesta modificació una superfície de 245.303 m².

Segons la informació proporcionada pel Visor Cartogràfic de l'Institut Cartogràfic Valencià, Bocairent comptava amb un total de 9.487 hectàrees no urbanitzables, suposant el 97.7% de la superfície total del municipi. El sòl urbanitzable, destinat a futures ampliacions de caràcter residencial, industrial o dotacional té una superfície de 140,9 hectàrees i el sòl urbà consta de 81,4 hectàrees.

	Hectàrees
Sòl no urbanitzable	9.487
Sòl urbanitzable	140,9

Sòl urbà	81,4
-----------------	-------------

La zonificació del sòl, d'altra banda, defineix de forma més detallada l'ús al qual va destinat aqueix sòl. En el cas de la xarxa primària la major part d'aquest, està destinat a zones verdes, amb una superfície de 50,8 hectàrees, seguit de les extensions de terreny destinades a les comunicacions de la xarxa viària, que suposen 16,7 hectàrees. En la xarxa secundària, i en semblança amb l'anterior són les zones verdes les que més espai ocupen amb 19,2 hectàrees, suposant el 86,5% d'aquesta categoria. Les zones de nou desenvolupament, és a dir, aquelles àrees urbanitzables destinades per a futures expansions suposen una extensió de 140,9 hectàrees. La superfície destinada a la indústria és sensiblement major, aspecte habitual ja que per a aquest sector és necessari, a vegades, l'ocupació de grans parcel·les. Les zones rurals comprendran el gruix de les zones no urbanitzables, suposant la major part del municipi. Finalment, la zona urbanitzada té una superfície de 53,7 hectàrees, sent la major part d'aquestes destinades a ús residencial amb 42 hectàrees. El nucli urbà apareix desagregat d'aquesta categoria ocupant 4,7 hectàrees, completant les zones urbanitzades la superfície destinada a ús industrial amb 6,2 hectàrees i a activitats terciàries amb 0,8 hectàrees.

		Hectàrees	Hectàrees totals
Xarxa primària	Comunicacions xarxa viària	16,7	73,2
	Esportiu	3,7	
	Docent	0,7	
	Infraestructures serveis urbans	0,4	
	Múltiple	0,8	
	Sanitari	0,2	
	Zones verdes	50,8	
Xarxa secundària	Administratiu-institucional	0,2	22,2
	Comunicacions estacionaments	0,3	
	Docent	2,2	

	Infraestructures genèric	0,1	
	Sanitari	0,3	
	Zones verdes	19,2	
Zona de nou desenvolupament	Industrial	82,5	140,9
	Residencial	58,4	
	Terciària	0,1	
Zona rural comuna	Forestal	2135,5	2135,5
Zona rural protegida	Carreteres	0,1	7283,7
	Llits	60,3	
	Legislació medioambiental	5122,4	
	Municipal	2100,9	
Zona urbanitzada	Industrial	6,2	53,7
	Centre històric	4,7	
	Residencial	42,0	
	Terciària	0,8	

Problemes i reptes

Amb la finalitat d'establir un primer diagnòstic elaborat sobre la base de la participació ciutadana (resultats recopilats a través d'una enquesta telemàtica entre ciutadania, entitats i associacions i personal administratiu i polític de l'Ajuntament), a continuació es presenta una relació tant dels **problemes** als quals s'enfronta Bocairent en l'actualitat, així com els principals **reptes** que haurà d'afrontar en un futur imminent.

Respecte als participants, només destacar algunes qüestions:

- Pel que respecta al **gènere** dels participants, el 50,54 % són homes, un 47,25 % dones i un 2,19 % ha preferit no dir-ho o no s'identifica amb cap de les anteriors.

- Pel que respecta a la seua **edat**, un 10,98 % dels participants tenen entre 16 i 29 anys, un 50,54 % entre 30 i 44 anys, un 27,47 % de 45 a 59 anys, i un 10,98 % tenen més de 60 anys.

D'aquesta manera, la població de Bocairent ha detectat els problemes i reptes següents:

PROBLEMES

- Estat del centre històric.
- Despoblament.
- Model turístic poc desenvolupat.
- Model econòmic estancat i amb poca innovació.
- Xifres d'atur considerables.
- Manca de serveis bàsics adaptats a les necessitats de la població.
- Envel·liment de la població.
- Teixit comercial local debilitat.
- Fuga de talent jove a altres poblacions.
- Infraestructures industrials poc atractives i modernitzades.
- Poca capacitat per a l'atracció d'empreses.
- Problemes d'accessibilitat en els carrers (voreres, desnivells, rampes, escales...).
- Teixit industrial dèbil.
- Problemes ambientals.
- Problemes amb l'ordenació del territori.
- Poc foment de la mobilitat sostenible.
- Poques activitats per a l'atenció de la gent gran.
- Problemes d'estacionament al centre històric.
- Falta de manteniment i neteja en els carrers.
- Falta personal en l'administració pública.

- Falten infraestructures per a l'administració.
- Problemes d'inclusió social o persones en situació de vulnerabilitat.
- Política cultural poc desenvolupada i planificada.
- Zones verdes urbanes poc cuidades.
- Excesiva burocràcia administrativa.
- Elements del patrimoni local poc conservats.
- Escena urbana degradada.
- Falta d'arrelament de la població.
- Gestió dels residus deficient.
- Problemes per a accedir a un habitatge digne.
- Infraestructures educatives insuficients o en mal estat.
- Falten polítiques d'ocupació.
- Pocs mecanismes per a la transparència.

REPTES

- Lluitar contra el despoblament i l'envelliment de la població. Evitar la fuga de talent
- Atraure població a viure al municipi.
- Dissenyar un nou model turístic més sostenible i innovador.
- Millorar l'estat de conservació del centre històric.
- Atraure noves empreses.
- Creació i consolidació de llocs de treball.
- Fomentar i dinamitzar el comerç local de proximitat.
- Diversificar l'economia local.
- Lluitar contra les desigualtats entre la població.
- Avançar cap a la transició ecològica de forma integral.
- Garantir l'accés a l'habitatge.
- Fomentar la cohesió social.
- Dinamitzar les polítiques de joventut.
- Fomentar l'ocupació juvenil.
- Millorar els serveis bàsics que s'ofereixen a la població en àmbits com la sanitat, serveis socials...
- Efectuar obres de millora en el polígon industrial per a fer-lo més modern i atractiu.
- Millorar en la conservació del patrimoni.
- Fomentar les aliances i la comunicació estable amb poblacions veïnes.
- Millorar les ferramentes d'atenció i actuació amb la gent gran.

- Revitalitzar l'entorn urbà.
- Dissenyar una política cultural adaptada a les necessitats i inquietuds del poble.
- Fomentar i incentivar la mobilitat sostenible.
- Incentivar l'emprenedoria, especialment entre els joves i les dones.
- Millorar el manteniment i la neteja dels carrers.
- Millorar la gestió dels entorns naturals.
- Avançar en la digitalització de l'administració pública.
- Millorar els mecanismes per a la participació i la transparència.
- Millorar l'accessibilitat de l'entorn urbà i dels edificis públics.
- Invertir en equipament públic.
- Fomentar la innovació de forma transversal en totes les àrees municipals.
- Fomentar l'ocupació, especialment entre la joventut, dones i persones aturades de llarga durada.
- Dinamitzar l'activitat esportiva i motivar una vida activa i saludable.
- Fomentar la formació i especialització.
- Augmentar la plantilla de treballadors i treballadores públiques.
- Ampliar les places d'estacionament disponibles.

DAFO-CAME

A continuació, i una vegada que s'ha completat aquesta primera fase d'anàlisi integrada del territori que ens ocupa, així com identificat els principals problemes i reptes detectats per la ciutadania, ens servim de la metodologia **DAFO-CAME** que ens permetrà identificar, a més de les **Debilitats, Amenaces, Fortaleses i Oportunitats** de Bocairent, aquelles actuacions que poden ajudar-nos a **Corregir** aquestes debilitats, **Afrontar** les amenaces de l'entorn, **Mantenir** les fortaleses del municipi, i **Explotar** les oportunitats que ens ofereix l'entorn i els nous desenvolupaments tecnològics i innovadors.

Aquestes accions que es plantegen en el **CAME** estaran alineades i en coherència amb l'estratègia i els **17 Objectius de Desenvolupament Sostenible de l'Agenda 2030 de les Nacions Unides** i seran les que definiran el futur Pla d'Implementació.

Debilitats	Com corregir-les
- Teixit comercial afeblit.	- Impulsar el comerç local aplicant tècniques innovadores i modernitzant els seus serveis.
- Dificultat per a l'atracció de noves empreses que dinamitzen l'activitat econòmica en el municipi.	- Pla d'atracció d'empreses amb bonificacions a la implantació i afavorint l'arribada d'indústries innovadores de base tecnològica.
- Falta d'infraestructura per als mitjans alternatius de mobilitat (vehicles elèctrics, bicicletes...).	- Incentivar la compra de vehicles elèctrics així com habilitar infraestructures (punt de recàrrega, estacionament, carrils bici...) que propicien el seu ús.
- Parc d'habitatges envellit i poc sostenible.	- Incentivar la rehabilitació i modernització dels habitatges particulars i públics.
- Falta d'infraestructures bàsiques amb demanda entre la població.	- Elaborar un estudi de les necessitats i mancances actuals, fruit de la participació ciutadana, i buscar vies per al finançament d'aquestes infraestructures.
- Escassa oferta d'oci i cultural per als joves.	- Involucrar als més joves en processos participatius per a configurar una oferta d'oci i cultural que incentive la seua participació activa en les dinàmiques del municipi. -Impulsar l'agenda cultural

Amenaces	Com afrontar-les
- Pèrdua de població jove en favor de ciutats més grans.	- Incentivar l'emprenedoria juvenil, agilitat llicències, creant espais coworking...
- Xarxa de transport públic limitada i poc sostenible.	- Estudi de fórmules innovadores de transport col·lectiu fruit de la col·laboració ciutadana especialment per a desplaçaments per motius laborals.
- Dependència energètica.	- Impulsar des de l'esfera local les comunitats

	energètiques i l'autoconsum.
- Saldo migratori negatiu.	- Millorar els serveis que es presten des del municipi per a motivar i fer més atractiva la vida en ell.

Fortaleses	Com mantenir-les
- Centre històric amb edificis emblemàtics amb valor patrimonial.	- Eliminar les barreres arquitectòniques existents i prioritzar la circulació de vianants i bicicletes amb la finalitat de descongestionar el centre de vehicles i promocionar el seu atractiu.
- Àmplia experiència i tradició en el sector industrial	- Motivar la transferència de coneixement i incentivar l'ocupabilitat juvenil en aquests sectors.
- Existència de diversos elements patrimonials i recursos naturals amb gran atractiu: enclavaments de la Serra de Mariola	- Millorar l'estat de conservació dels espais naturals.

Oportunitats	Com exportar-les
- Gran potencial en l'estalvi energètic (biomassa, solar...).	- Aprovació d'un Pla Especial per a la Implantació d'Energies Renovables.
- L'àrea industrial disposa de parcel·les vacants per a ampliar la disponibilitat de sòl per a noves empreses.	- Modernitzar el sòl industrial existent i oferir incentius per a la implantació de noves empreses.
- Moviments de població de les capitals cap a l'entorn rural. Saldo migratori positiu entre comunitats autònomes.	- Involucrar als migrants en les dinàmiques participatives i en els processos innovadors (transferència del coneixement).
- Auge dels productes ecològics i canvi en els hàbits de consum.	- L'agricultura local ha d'orientar-se cap a pràctiques sostenibles i ecològiques.
- Tecnologies 'smart' i el <i>big data</i> en ple desenvolupament.	- Alfabetització de la població en l'entorn digital i impuls a la innovació i digitalització empresarial.
- Auge dels processos participatius i de la implicació ciutadana en la governança.	- Incrementar la participació ciutadana i els llits actuals per a la seua pràctica.

Identificació d'àrees prioritàries

Com a resultat del procés participatiu, així com de la definició de les accions resultants de l'aplicació de la metodologia DAFO, i sempre sense perdre de vista els 17 ODS de l'Agenda 2030, es detecten les següents àrees prioritàries sobre les quals s'hauria d'actuar per a avançar en el disseny d'un municipi més habitable, just, inclusiu, saludable, intel·ligent i sostenible:

Repte demogràfic



En el municipi de Bocairent s'uneixen dues circumstàncies igualment significatives i a tindre en compte en el procés de planificació estratègica.

D'una banda, la participació ciutadana ha sigut contundent a assenyalar una pèrdua de població considerable durant els últims anys i, per tant, un envelliment de la població. A més, s'addueix una falta de polítiques de joventut, oportunitats laborals i de dinàmiques culturals, esportives i d'oci. En aquest sentit, resulta fonamental dedicar esforços ingents per a abordar aquestes qüestions com a prioritàries i planificar de manera detallada com actuar per a revertir aquesta situació, millorar les oportunitats i instruments que s'està oferint a la infància, adolescència i joventut de Bocairent i motivar la seua participació activa en tots aquests processos de disseny de polítiques públiques.

D'altra banda, el municipi presenta una clàssica estructura de població envellida. Davant aquesta circumstància, les línies d'acció estratègiques han de considerar tres qüestions:

- Retindre a la població més jove i evitar la fugida de talent.
- Atraure a noves famílies i professionals liberals fins al municipi.
- Elaborar un pla detallat, basat en tècniques d'innovació social, per a oferir la millor atenció possible als més majors, motivar la seua participació activa en les dinàmiques del municipi i posar en valor el seu coneixement i habilitats tradicionals.

Transformació del model econòmic



En l'actualitat, el sector de la indústria és el que més pes té dins de l'economia urbana de

Bocairent. Amb tot, s'observa com aquesta indústria es basa en xicotetes i mitjanes empreses i, sovint, en treballadors i treballadores autònoms que tiren endavant els seus negocis. Dels reptes assenyalats en la participació es desprenen algunes qüestions interessants que, d'abordar-les convenientment, contribuiran a transformar el model econòmic i de desenvolupament òptim per al municipi, garantint opcions d'ocupació justa i pròspera i evitar, així, que un volum considerable de la població s'haja de desplaçar a poblacions veïnes per a treballar.

D'una banda s'ha detectat una necessitat per crear una oferta de sòl industrial de qualitat per oferir a empreses innovadores, i d'altra banda, la urgència per tal de consolidar el teixit local establint diverses vies d'actuació: dinamització del comerç local, digitalització, aposta pels productes de proximitat...

Modernització, digitalització i innovació



Les tecnologies 'smart', encara que d'una forma tímida, ja no resulten alienes ni a l'administració ni a la ciutadania. En aquest sentit, la digitalització de les infraestructures, la modernització de les empreses existents i l'aplicació de la innovació en pràcticament tots els processos de l'àmbit municipal serà un factor clau que marcarà la diferència entre els territoris que tindran alguna cosa a oferir i els que no.

Mitjançant l'aplicació de tècniques innovadores, tecnològiques i el tractament del 'big data' es pot incidir en pràcticament totes les àrees d'una forma transversal: l'atenció als majors, l'aprofitament de recursos naturals, l'eficiència en la gestió de residus, la participació ciutadana i la transparència, la reducció de la dependència energètica, la formació en competències digitals de ciutadania i empresaris...

Governança i participació



El nou enfocament del desenvolupament sostenible que es proposa per a Bocairent es basa en les polítiques *bottom up*, aquelles que emanen i estan dirigides localment, basades en les peculiaritats del propi territori i on la implicació dels recursos locals, la participació i el diàleg són fonamentals.

És per això que la implicació de tots els actors, detectar què pot aportar cadascun i involucrar-los en el disseny del model que es pretén implementar és fonamental.

Sostenibilitat i eficiència energètica



Resulta indispensable iniciar un camí decidit per a aconseguir que Bocairent s'autoproveïska tant com possible d'energies netes i reduïska la seua dependència de la xarxa elèctrica tradicional. D'aquesta manera s'aconseguirà reduir el seu impacte ambiental, la seua petjada energètica i, també, augmentar la qualitat de vida de la seua comunitat.

Així mateix, és urgent llançar una campanya i un missatge de conscienciació a la ciutadania perquè millore les seues pràctiques de reciclatge de residus en les llars, ja que en aquests moments les xifres se situen per davall de la mitjana estatal. D'igual manera ocorre amb la mobilitat, que es troba totalment a la mercè del vehicle privat, ja que molts dels desplaçaments es produeixen per motius laborals cap a altres municipis.

Finalment, també és destacable el baix nivell d'eficiència energètica de les llars i dels equipament públics de Bocairent. Es presenta com un repte important avançar en aquesta qüestió i incentivar des de l'administració actuacions de reforma i millora en l'edificació dels habitatges existents (començant per les de titularitat municipal) i, per descomptat, en els quals es pogueren construir a partir d'ara.

B. Definició d'objectius estratègics i resultats esperats

Objectius generals

- Crear les condicions necessàries per a l'impuls de les activitats econòmiques existents en Bocairent, modernitzar l'economia urbana i atraure noves activitats que tinguen com a base la innovació.
- Renovar les infraestructures actuals que configuren l'escena urbana (equipaments públics, escena urbana, habitatges...) per a millorar l'eficiència en el consum energètic, la mobilitat sostenible i la gestió de residus (economia circular).
- Crear les condicions perquè els habitants de Bocairent puguen gaudir d'una alta qualitat de vida, d'igualtat d'oportunitats entre homes i dones, fomentar la cohesió social, l'arrelament a la població i combatre les exclusions i desigualtats.
- Fomentar la participació ciutadana, la governança multinivell i la corresponsabilitat de tots els agents existents en el municipi.

Objectius específics

OE1

Fomentar la innovació, la digitalització i la dinamització en els sectors econòmics locals de referència, especialment en la indústria, el comerç i el sector agrícola.

OE2

Millorar les infraestructures industrials existents per tal d'ampliar els serveis a

les empreses ja establides i atreure'n de noves.

OE3

Millorar les infraestructures destinades al turisme i desenvolupar un nou model turístic que gira al voltant de la innovació, el respecte al territori i al patrimoni.

OE4

Oferir des de l'administració pública un millor servei a la ciutadania a partir de la formació i actualització de coneixements del personal que treballa en el consistori local.

OE5

Desenvolupar polítiques culturals dissenyades de forma participativa, així com millorar les infraestructures culturals existents per tal de donar cabuda a nous formats artístics.

OE6

Efectuar obres de millora en els espais públics, com ara places, carrers, zones verdes, accessos al municipi, per tal d'adaptar-los al màxim a l'ús de les persones, lliurar-los de vehicles motoritzats, facilitar els desplaçaments a peu, eliminar obstacles, pacificar el trànsit i 'descarbonitzar' el centre històric.

OE7

Millorar les infraestructures esportives per tal de motivar un estil de vida actiu i saludable entre totes les franges de la població.

OE8

Elaborar un pla municipal per a combatre la soledat no desitjada entre els majors, atenent la necessitat i manca d'infraestructures per a este grup de població així com l'organització d'activitats que promoguen l'envelliment actiu.

OE9

Planificar i dissenyar actuacions de millora i conservació dels espais i entorns naturals per tal de potenciar la imatge de Bocairent com a referent de poble valencià tradicional i de l'interior.

OE10

Apostar decididament per la transició ecològica d'una forma transversal en aspectes com la mobilitat, la gestió dels residus, la despesa energètica... Facilitar les ferramentes per a transitar cap a models sostenibles i començar per la mateixa administració pública.

OE11

Implantació de mecanismes més expansius per al foment de la Participació Ciutadana a través dels canals municipals, involucrant als agents locals i apostar per la co-governança multinivell. En aquesta línia, posar en marxa els Pressupostos Participatius.

Resultats esperats

- Consolidar un nou model d'economia local basat en tres pilars: la modernització de la indústria; l'atracció de noves empreses innovadores oferint sòl industrial de qualitat; i, finalment, enfortir el teixit empresarial existent així com el comerç local incentivant la seua incorporació en les tecnologies i els processos innovadors.
- Millora de l'escena urbana i dels seus diversos elements, disseny dels accessos, zones verdes, espais per a vianants... tot per a avançar cap a un model urbà sostenible i resilient.
- Disminució de l'impacte ambiental i de les emissions de CO₂ que generen les diverses activitats del municipi, tant en els negocis o indústries, com en les llars o en les edificacions públiques. Així com una disminució de la dependència del vehicle privat en favor d'altres alternatives més sostenibles, i una gestió més responsable dels residus.
- Reducció de les desigualtats entre la població ja siga per raons de gènere, edat o procedència. Així com una millora en la prestació dels serveis públics mitjançant tècniques d'innovació social, especialment entre els més majors i la joventut.
- Implantació estable de mecanismes de participació ciutadana i governança multinivell que involucren a tots els agents del municipi per a enfortir la gestió pública i la cohesió de la comunitat. Atendre i detectar d'una forma més eficient les necessitats i vulnerabilitats de la població per a actuar sobre elles.

C. Pla d'Implementació

Definició de les línies d'actuació

Per a aconseguir la visió extreta de la ciutadania i els objectius que es contemplen en el present pla, s'han definit 6 eixos estratègics o àrees que marcaran les rutes bàsiques de les diferents línies d'actuació fins a l'any 2026.

Cada línia d'actuació engloba diferents accions específiques, definides a nivell de detall. Aquestes accions han vingut també definides amb el suport del procés participatiu i han sigut plasmades a través de fitxes d'actuació que ajuden a analitzar els seus objectius, programa d'implementació i els recursos a posar a disposició.

Aquestes fitxes permeten estructurar la informació entorn de projectes de ciutat transversals, classificats per eixos. Al mateix temps faciliten plasmar la informació bàsica de cadascun dels projectes del PUAM, alineant-los amb objectius específics, el DAFO, o de manera més rellevant, els Objectius de Desenvolupament Sostenible de l'Agenda 2030, l'Agenda Urbana Espanyola o les prioritats d'inversió dels Fons Estructurals de la Unió Europea.

Els 6 eixos establits que integren les diferents actuacions, estan dividits per línies d'actuació, la qual cosa permet estructurar, ordenar i prioritzar el pla d'acció, quedant de la següent manera:

Àrea 1: Foment i Desenvolupament Local
Línia d'actuació: 1.1 Pla de dinamització comercial
Línia d'actuació: 1.2 Impuls a la digitalització del comerç
Línia d'actuació: 1.3 Accions per a difondre les campanyes i iniciatives comercials local
Línia d'actuació: 1.4 Pla de Consolidació i Atracció Empresarial
Línia d'actuació: 1.5 Portal virtual de comerços i empreses locals.
Línia d'actuació: 1.6 Espai de co-working
Línia d'actuació: 1.7 Fira de productes vinculats a l'agricultura i de procedència local o dels voltants
Línia d'actuació: 1.8. Desenvolupament del Pla de Sostenibilitat Turística
Línia d'actuació: 1.9. Aprofitament de l'entorn natural com a element de desenvolupament local

Àrea 1: Foment i Desenvolupament Local

Línia d'actuació: 1.1 Pla de dinamització comercial

Línia d'actuació: 1.2 Impuls a la digitalització del comerç

Línia d'actuació: 1.3 Accions per a difondre les campanyes i iniciatives comercials local

Línia d'actuació: 1.4 Pla de Consolidació i Atracció Empresarial

Línia d'actuació: 1.5 Portal virtual de comerços i empreses locals.

Línia d'actuació: 1.10. Estratègia de foment de l'emprenedoria

Àrea 2: Gestió del territori i millores en l'escena urbana

Línia d'actuació: 2.1 Millora de les infraestructures esportives

Línia d'actuació: 2.2 Noves infraestructures turístiques

Línia d'actuació: 2.3 Senyalització turística indicacions de distància per als vianants i itineraris recomanats per a arribar als recursos turístics.

Línia d'actuació: 2.4 Xarxa de banys públics amb l'habilitació en alguna zona de concurrència turística

Línia d'actuació: 2.5 Millora de les instal·lacions del Mercat Municipal

Línia d'actuació: 2.6 Parc caní

Línia d'actuació: 2.7 Estudi per a instal·lar un espai polivalent per a actes de gran format

Línia d'actuació: 2.8 Millora estètica de les rotondes d'accés al nucli urbà

Línia d'actuació: 2.9. Reforma i ampliació de parcs i zones verdes

Línia d'actuació: 2.10. Pla d'asfaltatge de carrers i millorar de voreres

Línia d'actuació: 2.11. Reducció de barreres arquitectòniques i millora de l'accessibilitat de l'espai públic

Línia d'actuació: 2.12. Conservació i revitalització del Barri Medieval

Línia d'actuació: 2.13. Millora de la zona del Tint

Línia d'actuació: 2.14. Adequació del planejament urbanístic

Línia d'actuació: 2.15. Estudis per a trobar un segon accés òptim al municipi per carretera

Línia d'actuació: 2.16. Posada en valor del Palau Baró de Casanova

Línia d'actuació: 2.17. Posada en valor del Mas dels Noguerals

Àrea 3: Acció pel clima i transició ecològica

Línia d'actuació: 3.1 Millora de les zones d'oci del parc natural de la serra de Mariola i condicionament d'una nova zona a la pujada del port-pla de Nones

Línia d'actuació: 3.2 Adopció de mesures per a la reducció i separació dels residus

Línia d'actuació: 3.3. Projecte d'aprofitament de la biomassa i gestió de la massa forestal

Línia d'actuació: 3.4. Mesures de reducció millora de l'eficiència energètica en instal·lacions municipals i incentius per a particulars i en l'enllumenat públic

Línia d'actuació: 3.5. Ampliació dels mitjans de comunicació i les línies de transport públic

Línia d'actuació: 3.6. Desenvolupament del PMUS

Línia d'actuació: 3.7. Implementació del Pla Local contra Incendis

Línia d'actuació: 3.5. Revisió i millora de les infraestructures del cicle integral de l'aigua

Àrea 4: Benestar social i vida saludable

Línia d'actuació: 4.1 Pla contra la solitud no desitjada

Línia d'actuació: 4.2. Pla LGTB+

Línia d'actuació: 4.3. Programa d'envelliment actiu

Línia d'actuació: 4.4. Desenvolupament del Pla d'Igualtat

Línia d'actuació: 4.5. Millora de les infraestructures de caràcter sociosanitari

Línia d'actuació: 4.6. Programa d'impuls a la natalitat i l'empadronament

Línia d'actuació: 4.7. Ampliació d'ajudes a les entitats i esportistes locals

Àrea 5: Govern obert i digitalització

Línia d'actuació: 5.1 Portal municipal d'entitats i associacions

Línia d'actuació: 5.2 Impuls als pressupostos participatius

Línia d'actuació: 5.3 Programa municipal de formació del personal de l'Ajuntament per tal que els treballadors i les treballadores públics tinguin opció d'actualitzar i/o ampliar els seus coneixements

Àrea 6: Educació, cultura, joventut i inclusió

Línia d'actuació: 6.1. Programa d'ajudes al transport per a estudiants que han de cursar estudis fora del poble.

Línia d'actuació: 6.2 Projecte Ciutats amigues de la infància, alineat amb UNICEF.

Línia d'actuació: 6.3 Desenvolupament del Pla d'Infància, Adolescència i Joventut

Línia d'actuació: 6.4 Millora de les infraestructures escolars i ampliació de l'oferta formativa

Línia d'actuació: 6.5 Redacció d'un Pla Municipal d'Acció Cultural

Línia d'actuació: 6.6 Projecte "Bocairent Inclusiu"





Àrea 1: Foment i Desenvolupament Local

Línia d'actuació: 1.1 Pla de dinamització comercial

ÀREA	Foment i desenvolupament local
OBJECTIU ESPECÍFIC	
ODS (AGENDA 2030)	
AGENDA URBANA ESPANYOLA	 Objetivo estratégico 4: Hacer una gestión sostenible de los recursos y favorecer la economía circular.
PROBLEMA QUE AFRONTA	<ul style="list-style-type: none"> - Dificultat per a iniciar una activitat econòmica. Falta d'ajudes als emprenedors. - Comerç local poc dinamitzat i modernitzat. - Model econòmic local tradicional i poc resilient.
DESCRIPCIÓ	El comerç local és la base per a la vida d'un municipi: ofereix recursos útils per a la població i a més és una font diversificada de creació d'ocupació. L'ajuntament vol reforçar aquest sector de l'economia impulsant per la qualitat, la gestió sostenible dels recursos i la cerca de productes KMO. Es pretén elaborar una estratègia de foment que pose el focus en el consumidor i fer-li atractiu fer els seus comprar en la localitat.
PRIORITAT	Alta
POSSIBLES FONTS DE FINANÇAMENT	<p>Fons propis</p> <p>Generalitat Valenciana</p> <p>Diputació de València</p>
PRESSUPOST TOTAL	10.000€
INDICADORS DE RESULTAT	Aprovació del pla en sessió plenària

Línia d'actuació: 1.2 Impuls a la digitalització del comerç	
ÀREA	Foment i desenvolupament local
OBJECTIU ESPECÍFIC	
ODS (AGENDA 2030)	
AGENDA URBANA ESPANYOLA	 Objetivo estratégico 7: Impulsar y favorecer la Economía Urbana.  Objetivo estratégico 9: Liderar y fomentar la innovación digital.
PROBLEMA QUE AFRONTA	<ul style="list-style-type: none"> - Comerç local poc dinamitzat i modernitzat. - Model econòmic local tradicional i poc resiliènt.
DESCRIPCIÓ	La digitalització és una eina clau per al canvi de model que es pretén aplicar conjugant la triple òptica de recuperació, transformació i resiliència. El comerç pot trobar amb aquesta eina una facilitat per a l'impuls de gestió, promoció i fins i tot de sistemes de venda.
PRIORITAT	Mitjana
POSSIBLES FONTS DE FINANÇAMENT	Fons europeus Pla d'inversions de la Diputació de València
PRESSUPOST TOTAL	20.000€
INDICADORS DE RESULTAT	Número de campanyes realitzades

Línia d'actuació: 1.3 Accions per a difondre les campanyes i iniciatives comercials local

ÀREA	Foment i desenvolupament local
OBJECTIU ESPECÍFIC	
ODS (AGENDA 2030)	
AGENDA URBANA ESPANYOLA	 Objetivo estratégico 7: Impulsar y favorecer la Economía Urbana.  Objetivo estratégico 9: Liderar y fomentar la innovación digital.
PROBLEMA QUE AFRONTA	<ul style="list-style-type: none"> - Comerç local poc dinamitzat i modernitzat. - Model econòmic local tradicional i poc resiliènt.
DESCRIPCIÓ	El comerç local és la base per a la economia de moltes famílies de municipi. Promocionar aquesta mena d'establiments ajuda a desenvolupar noves oportunitats per poder desplegar un projecte de vida en Bocairent. Per aquesta raó, es pretén realitzar accions al llarg de l'any per incentivar-ne el consum
PRIORITAT	Mitjana
POSSIBLES FONTS DE FINANÇAMENT	Fons europeus
PRESSUPOST TOTAL	10.000€
INDICADORS DE RESULTAT	Número de campanyes realitzades

Línia d'actuació: 1.4 Pla de Consolidació i Atracció Empresarial	
ÀREA	Foment i desenvolupament local
OBJECTIU ESPECÍFIC	
ODS (AGENDA 2030)	
AGENDA URBANA ESPANYOLA	 Objetivo estratégico 7: Impulsar y favorecer la Economía Urbana.  Objetivo estratégico 9: Liderar y fomentar la innovación digital.
PROBLEMA QUE AFRONTA	- Model econòmic local tradicional i poc resilient.
DESCRIPCIÓ	Les empreses son a Bocairent la principal font de creació d'ocupació. El consistori vol comptar amb una estratègia de foment empresarial que ajude a les empreses existents a consolidar la seua activitat i que atraga noves inversions. Aquest pla s'elaborarà amb la participació del sector i del Consell Econòmic i Social.
PRIORITAT	Mitjana
POSSIBLES FONTS DE FINANÇAMENT	Fons europeus
PRESSUPOST TOTAL	10.000€
INDICADORS DE RESULTAT	Aprovació del pla en sessió plenària

Línia d'actuació: 1.5 Portal virtual de comerços i empreses locals	
ÀREA	Foment i desenvolupament local
OBJECTIU ESPECÍFIC	
ODS (AGENDA 2030)	
AGENDA URBANA ESPANYOLA	 Objetivo estratégico 7: Impulsar y favorecer la Economía Urbana.  Objetivo estratégico 9: Liderar y fomentar la innovación digital.
PROBLEMA QUE AFRONTA	- Model econòmic local tradicional i poc resiliènt.
DESCRIPCIÓ	La digitalització també ha d'arribar als xicotets i mitjans comerços. L'ajuntament de Bocairent pretén promocionar tota l'activitat comercial de municipi a través d'un portal propi perquè els comerços i les empreses pugen promocionar els seus productes.
PRIORITAT	Mitjana
POSSIBLES FONTS DE FINANÇAMENT	Fons europeus Diputació de València - Foment de la Responsabilitat Social
PRESSUPOST TOTAL	10.000€
INDICADORS DE RESULTAT	Posada en marxa del portal

Línia d'actuació: 1.6 Espai de co-working	
ÀREA	Foment i desenvolupament local
OBJECTIU ESPECÍFIC	
ODS (AGENDA 2030)	
AGENDA URBANA ESPANYOLA	 Objetivo estratégico 7: Impulsar y favorecer la Economía Urbana.  Objetivo estratégico 9: Liderar y fomentar la innovación digital.
PROBLEMA QUE AFRONTA	- Model econòmic local tradicional i poc resilient.
DESCRIPCIÓ	El nou model de generació d'empreses en les societats del coneixement és variat i necessita d'un alt grau de multifuncionalitat. Els espais de treball en comú, com els co-workings, generen dinàmiques i sinergies que redunden en la proliferació de noves oportunitats. A banda, els sectors emergents, vinculats amb la digitalització, busquen nous espais on instal·lar-se i poder desplegar la seua activitat productiva. Un al·licient per posicionar Bocairent con un receptor d'aquesta mena de negocis podia ser comptar amb un espai públic per a l'activitat empresarial.
PRIORITAT	Mitjana
POSSIBLES FONTS DE FINANÇAMENT	Fons europeus
PRESSUPOST TOTAL	30.000€
INDICADORS DE RESULTAT	Habilitació de l'espai

Línia d'actuació: 1.7 Fira de productes vinculats a l'agricultura i de procedència local o dels voltants

ÀREA	Foment i desenvolupament local
OBJECTIU ESPECÍFIC	
ODS (AGENDA 2030)	
AGENDA URBANA ESPANYOLA	 Objetivo estratégico 7: Impulsar y favorecer la Economía Urbana.  Objetivo estratégico 9: Liderar y fomentar la innovación digital.
PROBLEMA QUE AFRONTA	- Model econòmic local tradicional i poc resiliènt.
DESCRIPCIÓ	Els productes agrícoles de kilòmetre 0 suposen una oportunitat laboral i empresarial per a moltes persones. Aquesta nova activitat, vinculada amb la sostenibilitat, l'ús social de terra i el medi ambient, pot tindre un major impuls si ve acompanyada per activitats de suport i promoció, com ara la fira. Bocairent pretén posar en marxa la celebració anual d'aquesta fira com un gran aparador i promotor de la oferta agrícola del territori.
PRIORITAT	Mitjana
POSSIBLES FONTS DE FINANÇAMENT	Fons europeus
PRESSUPOST TOTAL	50.000€
INDICADORS DE RESULTAT	Celebració de la fira Xifra d'expositors

Línia d'actuació: 1.8. Desenvolupament del Pla de Sostenibilitat Turística	
ÀREA	Foment i desenvolupament local
OBJECTIU ESPECÍFIC	
ODS (AGENDA 2030)	
AGENDA URBANA ESPANYOLA	 Objetivo estratégico 7: Impulsar y favorecer la Economía Urbana.  Objetivo estratégico 9: Liderar y fomentar la innovación digital.
PROBLEMA QUE AFRONTA	- Model econòmic local tradicional i poc resiliènt.
DESCRIPCIÓ	El municipi de Bocairent compta amb una Pla de Sostenibilitat Turística en destinació en marca des de 2021. Aquest pla, dotat d'1'5 milions d'euros, recerca un model turístic basat en la sostenibilitat, hospitalitat, vertebració territorial, desestacionalització, segmentació de demanda, capital humà, responsabilitat i seguretat.
PRIORITAT	Alta
POSSIBLES FONTS DE FINANÇAMENT	Finançats pels fons Next Generation UE
PRESSUPOST TOTAL	1,5 milions d'euros
INDICADORS DE RESULTAT	Memòria de resultats del Pla de Sostenibilitat Turística en destinació

Línia d'actuació: 1.9. Aprofitament de l'entorn natural com a element de desenvolupament local

ÀREA	Foment i desenvolupament local
OBJECTIU ESPECÍFIC	
ODS (AGENDA 2030)	
AGENDA URBANA ESPANYOLA	 Objetivo estratégico 7: Impulsar y favorecer la Economía Urbana.  Objetivo estratégico 9: Liderar y fomentar la innovación digital.
PROBLEMA QUE AFRONTA	- Model econòmic local tradicional i poc resilient.
DESCRIPCIÓ	L'entorn mediambiental de Bocairent suposa una oportunitat per al seu desenvolupament. Aquesta localitat, encaixada en el Parc Natural de la Serra de Mariola, presenta multitud d'atractius per a desenvolupar activitats vinculades amb la natura.
PRIORITAT	Alta
POSSIBLES FONTS DE FINANÇAMENT	Finançats pels fons Next Generation UE
PRESSUPOST TOTAL	A determinar
INDICADORS DE RESULTAT	Llistat d'actuacions empreses

Línia d'actuació: 1.10. Estratègia de foment de l'emprenedoria

ÀREA	Foment i desenvolupament local
OBJECTIU ESPECÍFIC	
ODS (AGENDA 2030)	
AGENDA URBANA ESPANYOLA	 Objetivo estratégico 7: Impulsar y favorecer la Economía Urbana.  Objetivo estratégico 9: Liderar y fomentar la innovación digital.
PROBLEMA QUE AFRONTA	- Model econòmic local tradicional i poc resiliènt.
DESCRIPCIÓ	L'emprenedoria és un dels pilars per a generar ocupació i aportar valor afegit al territori. L'ajuntament de Bocairent treballa per tal de desenvolupar una estratègia que fomenti i facilite la creació de projectes empresarials en el municipi.
PRIORITAT	Alta
POSSIBLES FONTS DE FINANÇAMENT	Diputació de València Generalitat Valenciana Fons Next Generation UE Projecte Erasmus+ Emprendedors
PRESSUPOST TOTAL	A determinar
INDICADORS DE RESULTAT	Aprovació de l'estratègia

Àrea 2: Gestió del territori i millores en l'escena urbana

Línia d'actuació: 2.1 Millora de les infraestructures esportives	
ÀREA	Gestió del territori i millores en l'escena urbana
OBJECTIU ESPECÍFIC	
ODS (AGENDA 2030)	 
AGENDA URBANA ESPANYOLA	 Objetivo Estratégico 2: Evitar la dispersión urbana y revitalizar la ciudad existente.  Objetivo estratégico 6: Fomentar la cohesión social y buscar la equidad.
PROBLEMA QUE AFRONTA	- Infraestructures esportives insuficients per al volum de població i ús actual.
DESCRIPCIÓ	La salut i el benestar de la població requereixen d'impulsos que faciliten la pràctica esportiva. En aquesta línia, el consistori pretén dur a terme una sèrie de millores en tota la infraestructura vinculada amb l'esport, així com altres instal·lacions que la complementen (quioscs, espais d'aparcament, etc.)
PRIORITAT	Mitjana
POSSIBLES VIES DE FINANÇAMENT	Fons propis Generalitat Valenciana Diputació de València
PRESSUPOST TOTAL	50.000€
INDICADORS DE RESULTAT	Recepció de les obres





Línia d'actuació: 2.2 Noves infraestructures turístiques	
ÀREA	Gestió del territori i millores en l'escena urbana
OBJECTIU ESPECÍFIC	
ODS (AGENDA 2030)	 
AGENDA URBANA ESPANYOLA	 Objetivo Estratégico 2: Evitar la dispersión urbana y revitalizar la ciudad existente.  Objetivo estratégico 6: Fomentar la cohesión social y buscar la equidad.
PROBLEMA QUE AFRONTA	Model turístic poc desenvolupat.
DESCRIPCIÓ	<p>El turisme rural suposa una de les principals activitats per a Bocairent. No obstant la multitud d'atractius, tant patrimonials com naturals, la localitat pretén consolidar la seua activitat impulsant noves infraestructures com ara:</p> <ul style="list-style-type: none"> - Centre d'interpretació de la plaça de bous. - Habilitació d'una ruta del patrimoni industrial. - Habilitació d'una ruta de l'aprofitament de l'aigua. - Creació d'un espai físic dedicat a la història tèxtil de la manta. <p>De la mateixa forma, les eines digitals possibiliten una transformació en l'aprofitament sostenible dels recursos turístics.</p>
PRIORITAT	Mitjana
POSSIBLES VIES DE FINANÇAMENT	Fons propis Generalitat Valenciana Diputació de València
PRESSUPOST TOTAL	1,5 milions d'euros
INDICADORS DE RESULTAT	Recepció de les obres

Línia d'actuació: 2.3 Senyalització turística, indicacions de distància per als vianants i itineraris recomanats per a arribar als recursos turístics




ÀREA	Gestió del territori i millores en l'escena urbana
OBJECTIU ESPECÍFIC	
ODS (AGENDA 2030)	 
AGENDA URBANA ESPANYOLA	 Objetivo Estratégico 2: Evitar la dispersión urbana y revitalizar la ciudad existente.  Objetivo estratégico 6: Fomentar la cohesión social y buscar la equidad.
PROBLEMA QUE AFRONTA	Model turístic poc desenvolupat.
DESCRIPCIÓ	Amb el propòsit de facilitar l'experiència a les persones turistes el municipi pretén reformar tota la senyalística urbana. Aquestes noves senyals delimitaran alhora espais o itineraris de rellevància en la trama urbana.
PRIORITAT	Mitjana
POSSIBLES VIES DE FINANÇAMENT	Fons propis Generalitat Valenciana Diputació de València
PRESSUPOST TOTAL	15.000€
INDICADORS DE RESULTAT	Xifra de senyalística instal·lada

Línia d'actuació: 2.4 Xarxa de banys públics amb l'habilitació en alguna zona de concurrència turística	
ÀREA	Gestió del territori i millores en l'escena urbana
OBJECTIU ESPECÍFIC	
ODS (AGENDA 2030)	
AGENDA URBANA ESPANYOLA	 Objetivo Estratégico 2: Evitar la dispersión urbana y revitalizar la ciudad existente.  Objetivo estratégico 6: Fomentar la cohesión social y buscar la equidad.
PROBLEMA QUE AFRONTA	Mancança de serveis bàsics adaptats a les necessitats de la població.
DESCRIPCIÓ	La multitud de visitants que arriben a Bocairent genera una sèrie d'inconvenients. Per tal de millorar l'estància i el correcte manteniment de la ciutat, el consistori pretén habilitar una xarxa de banys públics en el municipi.
PRIORITAT	Mitjana
POSSIBLES VIÉS DE FINANÇAMENT	Fons propis Generalitat Valenciana Diputació de València
PRESSUPOST TOTAL	25.000 €
INDICADORS DE RESULTAT	Recepció de les obres

Línia d'actuació: 2.5 Millora de les instal·lacions del Mercat Municipal	
ÀREA	Gestió del territori i millores en l'escena urbana
OBJECTIU ESPECÍFIC	
ODS (AGENDA 2030)	 
AGENDA URBANA ESPANYOLA	 Objetivo Estratégico 2: Evitar la dispersión urbana y revitalizar la ciudad existente.  Objetivo estratégico 6: Fomentar la cohesión social y buscar la equidad.
PROBLEMA QUE AFRONTA	Model econòmic estancat i amb poca innovació.
DESCRIPCIÓ	El mercat municipal és el centre de l'activitat comercial del municipi. Per raons de manteniment i de modernització s'han de realitzar de forma continuada obres de millora. L'ajuntament pretén dur a terme en els propers anys accions que milloren l'eficiència energètica a través de la sostenibilitat i l'accessibilitat universal.
PRIORITAT	Mitjana
POSSIBLES VIES DE FINANÇAMENT	Fons propis Generalitat Valenciana Diputació de València
PRESSUPOST TOTAL	80.000€
INDICADORS DE RESULTAT	Recepció de les obres

Línia d'actuació: 2.6 Parc caní	
ÀREA	Gestió del territori i millores en l'escena urbana
OBJECTIU ESPECÍFIC	
ODS (AGENDA 2030)	 
AGENDA URBANA ESPANYOLA	 Objetivo Estratégico 2: Evitar la dispersión urbana y revitalizar la ciudad existente.  Objetivo estratégico 6: Fomentar la cohesión social y buscar la equidad.
PROBLEMA QUE AFRONTA	Escena urbana degradada.
DESCRIPCIÓ	Con a fruit d'una demanda ciutadana, el consistori pretén habilitar un espai per a l'oci i recreació dels canins. Aquest espai ha de servir també per a millorar la vida de les mascotes, facilitant que pugen jugar tranquil·lament i forma controlada.
PRIORITAT	Mitjana
POSSIBLES VIES DE FINANÇAMENT	Fons propis Generalitat Valenciana Diputació de València
PRESSUPOST TOTAL	40.000€
INDICADORS DE RESULTAT	Recepció de les obres

Línia d'actuació: 2.7 Estudi per a instal·lar un espai polivalent per a actes de gran format	
ÀREA	Gestió del territori i millores en l'escena urbana
OBJECTIU ESPECÍFIC	
ODS (AGENDA 2030)	
AGENDA URBANA ESPANYOLA	 Objectiu Estratégico 2: Evitar la dispersión urbana y revitalizar la ciudad existente.  Objectivo estratégico 6: Fomentar la cohesión social y buscar la equidad.
PROBLEMA QUE AFRONTA	Infraestructures insuficients o en mal estat.
DESCRIPCIÓ	La localitat de Bocairent necessita d'un espai de gran format per a poder dur a terme actuacions de diversos tipus. Donada la dificultat urbanística per aprofitar l'espai, l'ajuntament pretén realitzar un estudi innovador per tal de poder proposar una zona on habilitar l'espai polivalent.
PRIORITAT	Mitjana
POSSIBLES VIES DE FINANÇAMENT	Fons propis Generalitat Valenciana Diputació de València
PRESSUPOST TOTAL	6.000€
INDICADORS DE RESULTAT	Informe resultant de l'estudi

Línia d'actuació: 2.8. Millora estètica de les rotondes d'accés al nucli urbà	
ÀREA	Gestió del territori i millores en l'escena urbana
OBJECTIU ESPECÍFIC	 OE6
ODS (AGENDA 2030)	 11 CIUDADES Y COMUNIDADES SOSTENIBLES
AGENDA URBANA ESPANYOLA	 Objetivo Estratégico 2: Evitar la dispersión urbana y revitalizar la ciudad existente.
PROBLEMA QUE AFRONTA	Revitalitzar l'entorn urbà
DESCRIPCIÓ	A Bocairent les rotondes d'accés suposen el primer contacte amb el municipi que presenten les persones que transiten per carretera. L'Ajuntament considera necessari que, més enllà del seu paper com reguladora del trànsit, presenten un caràcter estètic que les singularitze i aporte un nou atractiu al conjunt monumental de la localitat
PRIORITAT	Mitjana
POSSIBLES VIES DE FINANÇAMENT	Fons propis Generalitat Valenciana Diputació de València
PRESSUPOST TOTAL	80.000€
INDICADORS DE RESULTAT	Recepció de les obres

Línia d'actuació: 2.9. Reforma i ampliació de parcs i zones verdes	
ÀREA	Gestió del territori i millores en l'escena urbana
OBJECTIU ESPECÍFIC	
ODS (AGENDA 2030)	
AGENDA URBANA ESPANYOLA	 Objetivo Estratégico 2: Evitar la dispersión urbana y revitalizar la ciudad existente.  Objetivo estratégico 6: Fomentar la cohesión social y buscar la equidad.
PROBLEMA QUE AFRONTA	Zones verdes urbanes poc cuidades.
DESCRIPCIÓ	El reverdiment dels espais urbanitzats suposa una millora de les persones que ací hi resideixen. Els parcs i les zones verdes son espais de confort per a la ciutadania que, a més, serveixen per mantenir un ecosistema natural viu que ajude a pal·liar els efectes més perniciosos del canvi climàtic.
PRIORITAT	Mitjana
POSSIBLES VIES DE FINANÇAMENT	Fons propis Generalitat Valenciana Diputació de València
PRESSUPOST TOTAL	45.000€
INDICADORS DE RESULTAT	Xifra de metres quadrats ampliat

Línia d'actuació: 2.10. Pla d'asfaltatge de carrers i millorar de voreres	
ÀREA	Gestió del territori i millores en l'escena urbana
OBJECTIU ESPECÍFIC	
ODS (AGENDA 2030)	 
AGENDA URBANA ESPANYOLA	 Objetivo Estratégico 2: Evitar la dispersión urbana y revitalizar la ciudad existente.
PROBLEMA QUE AFRONTA	Escena urbana degradada.
DESCRIPCIÓ	L'Ajuntament de Bocairent pretén elaborar una estratègia per a traçar actuacions que milloren l'estat de l'asfaltatge dels carrers i de les voreres per tal d'introduir millores en l'escena urbana que la facen més transitable i accessible.
PRIORITAT	Mitjana
POSSIBLES VIES DE FINANÇAMENT	Fons propis Generalitat Valenciana Diputació de València
PRESSUPOST TOTAL	200.000€
INDICADORS DE RESULTAT	Xifra de metres en els quals s'ha actuat

Línia d'actuació: 2.11. Reducció de barreres arquitectòniques i millora de l'accessibilitat de l'espai públic

ÀREA	Gestió del territori i millores en l'escena urbana
OBJECTIU ESPECÍFIC	
ODS (AGENDA 2030)	 
AGENDA URBANA ESPANYOLA	 Objetivo Estratégico 2: Evitar la dispersión urbana y revitalizar la ciudad existente.
PROBLEMA QUE AFRONTA	Escena urbana degradada.
DESCRIPCIÓ	L'Ajuntament de Bocairent pretén elaborar una estratègia per a traçar actuacions que milloren l'estat de l'asfaltatge dels carrers i de les voreres per tal d'introduir millores en l'escena urbana que la facen més transitable i accessible.
PRIORITAT	Mitjana
POSSIBLES VIES DE FINANÇAMENT	Fons propis Generalitat Valenciana Diputació de València
PRESSUPOST TOTAL	90.000€
INDICADORS DE RESULTAT	Xifra d'obstacles eliminats

Línia d'actuació: 2.12. Conservació i revitalització del Barri Medieval	
ÀREA	Gestió del territori i millores en l'escena urbana
OBJECTIU ESPECÍFIC	
ODS (AGENDA 2030)	 
AGENDA URBANA ESPANYOLA	 Objetivo Estratégico 2: Evitar la dispersión urbana y revitalizar la ciudad existente.
PROBLEMA QUE AFRONTA	Escena urbana degradada. Elements del patrimoni local poc conservats.
DESCRIPCIÓ	Bocairent compta amb uns vestigis patrimonials heretats de l'època medieval que suposen un valor patrimonial únic en el territori valencià. Aquest espai va ser declarat conjunt històric-artístic nacional l'any 1975. El consistori pretén conservar i revitalitzar aquest espai emblemàtic
PRIORITAT	Mitjana
POSSIBLES VIES DE FINANÇAMENT	Fons propis Generalitat Valenciana Diputació de València
PRESSUPOST TOTAL	400.000€
INDICADORS DE RESULTAT	Recepció de les obres

Línia d'actuació: 2.13. Millora de la zona del Tint	
ÀREA	Gestió del territori i millores en l'escena urbana
OBJECTIU ESPECÍFIC	
ODS (AGENDA 2030)	
AGENDA URBANA ESPANYOLA	 Objectivo Estratégico 2: Evitar la dispersión urbana y revitalizar la ciudad existente.
PROBLEMA QUE AFRONTA	Escena urbana degradada. Elements del patrimoni local poc conservats.
DESCRIPCIÓ	La zona del Tint representa un espai a aprofitar per a millorar les oportunitats de l'escena urbana. Aquest espai podria ampliar els atractius turístics de valor patrimonial i també albergar noves infraestructures com ara un aparcament dissuasori.
PRIORITAT	Mitjana
POSSIBLES VIES DE FINANÇAMENT	Fons propis Generalitat Valenciana Diputació de València
PRESSUPOST TOTAL	600.000€
INDICADORS DE RESULTAT	Llistat d'actuacions dutes a terme

Línia d'actuació: 2.14. Adequació del planejament urbanístic	
ÀREA	Gestió del territori i millores en l'escena urbana
OBJECTIU ESPECÍFIC	
ODS (AGENDA 2030)	
AGENDA URBANA ESPANYOLA	 Objetivo Estratégico 2: Evitar la dispersión urbana y revitalizar la ciudad existente.
PROBLEMA QUE AFRONTA	Escena urbana degradada. Elements del patrimoni local poc conservats.
DESCRIPCIÓ	El municipi de Bocairent no compta amb un Pla General d'Ordenació Urbana propi que pugui dissenyar les vies de creixement del municipi. Actualment la localitat es regeix en les
PRIORITAT	Mitjana
POSSIBLES VIES DE FINANÇAMENT	Fons propis Generalitat Valenciana Diputació de València
PRESSUPOST TOTAL	6.000€
INDICADORS DE RESULTAT	Noves normes aprovades

Línia d'actuació: 2.15. Estudis per a trobar un segon accés òptim al municipi per carretera






ÀREA	Gestió del territori i millores en l'escena urbana
OBJECTIU ESPECÍFIC	
ODS (AGENDA 2030)	
AGENDA URBANA ESPANYOLA	 Objetivo Estratégico 2: Evitar la dispersión urbana y revitalizar la ciudad existente.
PROBLEMA QUE AFRONTA	Escena urbana degradada. Elements del patrimoni local poc conservats.
DESCRIPCIÓ	Actualment Bocairent només té un accés per carretera òptim. Donat el flux de turisme i de veïnat que acudeix a la localitat es requereixen actuacions per habilitar un segon accés al municipi.
PRIORITAT	Mitjana
POSSIBLES VIES DE FINANÇAMENT	Fons propis Generalitat Valenciana Diputació de València
PRESSUPOST TOTAL	30.000€
INDICADORS DE RESULTAT	Informes resultants dels estudis

Línia d'actuació: 2.16. Posada en valor del Palau Baró de Casanova	
ÀREA	Gestió del territori i millores en l'escena urbana
OBJECTIU ESPECÍFIC	
ODS (AGENDA 2030)	
AGENDA URBANA ESPANYOLA	 Objetivo Estratégico 2: Evitar la dispersión urbana y revitalizar la ciudad existente.
PROBLEMA QUE AFRONTA	Elements del patrimoni local poc conservats.
DESCRIPCIÓ	El Palau del Baró de Casanova es un edifici d'alt valor patrimonial ubicat al cas històric de Bocairent. Aquest edifici es va erigir a finals de l'època moderna (segle XVIII). Durant la darrera dècada el consistori ha dut a terme accions per a millorar i mantenir l'estat d'aquesta infraestructura. Una vegada rehabilitat el consistori pretén dotar-lo de contingut per erigir-se en el referent sociocultural.
PRIORITAT	Mitjana
POSSIBLES VIES DE FINANÇAMENT	Fons propis Generalitat Valenciana Diputació de València
PRESSUPOST TOTAL	600.000€
INDICADORS DE RESULTAT	Actuacions dutes a terme

Línia d'actuació: 2.17. Posada en valor del Mas dels Noguerals	
ÀREA	Gestió del territori i millores en l'escena urbana
OBJECTIU ESPECÍFIC	
ODS (AGENDA 2030)	
AGENDA URBANA ESPANYOLA	 Objetivo Estratégico 2: Evitar la dispersión urbana y revitalizar la ciudad existente.
PROBLEMA QUE AFRONTA	Model turístic poc desenvolupat.
DESCRIPCIÓ	El Mas dels Noguerals representa un espai patrimonial enclavat en la Serra de Mariola. Aquesta Mas representa un valor a aprofitar per a albergar diferents tasques que donen suport a les activitats vinculades amb el Parc Natural.
PRIORITAT	Mitjana
POSSIBLES VIES DE FINANÇAMENT	Fons propis Generalitat Valenciana Diputació de València
PRESSUPOST TOTAL	200.000€
INDICADORS DE RESULTAT	Recepció de les obres

Àrea 3: Acció pel clima i transició ecològica

Línia d'actuació: 3.1 Millora de les zones d'oci del parc natural de la serra de Mariola i condicionament d'una nova zona a la pujada del port-pla de Nones	
ÀREA	Acció pel clima i transició ecològica
OBJECTIU ESPECÍFIC	
ODS (AGENDA 2030)	
AGENDA URBANA ESPANYOLA	 Objetivo estratégico 3: Prevenir y reducir los impactos del cambio climático y mejorar la resiliencia.
PROBLEMA QUE AFRONTA	Problemes ambientals.
DESCRIPCIÓ	El turisme vinculat amb el medi ambient suposa un dels principals atractius de Bocairent. Aquesta activitat ha de ser sostenible i respectuosa amb l'entorn natural. L'Ajuntament de Bocairent va a emprendre accions per millorar les existents zones d'oci de la Serra de Mariola i per instal·lar-ne noves al l'area de la pujada del port-pla de Nones.
PRIORITAT	Mitjana
POSSIBLES VIES DE FINANÇAMENT	Fons propis Generalitat Valenciana Diputació de València
PRESSUPOST TOTAL	20.000€
INDICADORS DE RESULTAT	Recepció de les obres



Línia d'actuació: 3.2 Adopció de mesures per a la reducció i separació dels residus	
ÀREA	Acció pel clima i transició ecològica
OBJECTIU ESPECÍFIC	
ODS (AGENDA 2030)	  
AGENDA URBANA ESPANYOLA	 Objetivo estratégico 3: Prevenir y reducir los impactos del cambio climático y mejorar la resiliencia.
PROBLEMA QUE AFRONTA	Gestió dels residus deficient.
DESCRIPCIÓ	La gestió eficient i sostenible dels residus és un dels reptes d'Europa durant el present septenni (2021-2027). Es tracta d'una mesura fonamental per tal de reduir la contaminació i promoure la reutilització. Per aquesta raó, i amb voluntat pedagògica, l'Ajuntament de Bocairent vol transformar les papereres instal·lades als parcs i les zones verdes per tal de donar l'opció als usuaris de classificar els seus residus i depositar-los en la zona corresponent per a ser reciclats.
PRIORITAT	Mitjana
POSSIBLES VIES DE FINANÇAMENT	Fons propis Generalitat Valenciana Diputació de València
PRESSUPOST TOTAL	20.000€
INDICADORS DE RESULTAT	Punts de separació i reciclatge instal·lats

Línia d'actuació: 3.3. Projecte d'aprofitament de la biomassa i gestió de la massa forestal	
ÀREA	Acció pel clima i transició ecològica
OBJECTIU ESPECÍFIC	
ODS (AGENDA 2030)	
AGENDA URBANA ESPANYOLA	 Objetivo estratégico 3: Prevenir y reducir los impactos del cambio climático y mejorar la resiliencia.
PROBLEMA QUE AFRONTA	Problemes ambientals
DESCRIPCIÓ	La biomassa i l'aprofitament de la massa forestal suposen una oportunitat per desenvolupar activitats sostenibles. Zones i entorns naturals com Bocairent són una vertadera oportunitat per a desenvolupar aquests models energètics al temps que s'intensifiquen les tasques de gestió de les masses forestals.
PRIORITAT	Mitjana
POSSIBLES VIES DE FINANÇAMENT	Fons propis Generalitat Valenciana Diputació de València
PRESSUPOST TOTAL	15.000€
INDICADORS DE RESULTAT	Recepció de l'informe resultant

Línia d'actuació: 3.4. Mesures de reducció millora de l'eficiència energètica en instal·lacions municipals i incentius per a particulars i en l'enllumenat públic

ÀREA	Acció pel clima i transició ecològica
OBJECTIU ESPECÍFIC	
ODS (AGENDA 2030)	
AGENDA URBANA ESPANYOLA	 Objetivo estratégico 3: Prevenir y reducir los impactos del cambio climático y mejorar la resiliencia.
PROBLEMA QUE AFRONTA	Infraestructures industrials poc atractives i modernitzades.
DESCRIPCIÓ	La correcta implantació de la transició energètica que està produint-se a Europa i Espanya requereix actuacions que milloren l'eficiència i eviten el malbarament de recursos. L'Ajuntament de Bocairent pretén participar d'aquesta transició energètica motivant la transformació dels edificis municipals i incentivant-la als habitatges particulars.
PRIORITAT	Mitjana
POSSIBLES VIES DE FINANÇAMENT	Fons propis Generalitat Valenciana Diputació de València
PRESSUPOST TOTAL	400.000€
INDICADORS DE RESULTAT	Estalvi energètic generat






Línia d'actuació: 3.5. Ampliació dels mitjans de comunicació i les línies de transport públic	
ÀREA	Acció pel clima i transició ecològica
OBJECTIU ESPECÍFIC	
ODS (AGENDA 2030)	  
AGENDA URBANA ESPANYOLA	 Objetivo estratégico 3: Prevenir y reducir los impactos del cambio climático y mejorar la resiliencia.
PROBLEMA QUE AFRONTA	Mancança de serveis bàsics adaptats a les necessitats de la població.
DESCRIPCIÓ	El diagnòstic d'aquest PUAM ha detectat la necessitat de millorar la situació de les comunicacions al municipi. L'ajuntament aposta per buscar vies que amplien la realitat dels mitjans de comunicació i per millorar i ampliar l'oportunitat de transport públic.
PRIORITAT	Mitjana
POSSIBLES VIES DE FINANÇAMENT	Fons propis Generalitat Valenciana Diputació de València
PRESSUPOST TOTAL	150.000€
INDICADORS DE RESULTAT	Increment en el servei aconseguit






Línia d'actuació: 3.6. Desenvolupament del PMUS	
ÀREA	Acció pel clima i transició ecològica
OBJECTIU ESPECÍFIC	
ODS (AGENDA 2030)	 
AGENDA URBANA ESPANYOLA	 Objetivo estratégico 3: Prevenir y reducir los impactos del cambio climático y mejorar la resiliencia.
PROBLEMA QUE AFRONTA	Poc foment de la mobilitat sostenible
DESCRIPCIÓ	En l'actualitat al municipi s'està desenvolupant un Pla de Mobilitat Urbana Sostenible que pretén implantar un nou model menys contaminant i eficient. L'execució d'aquest pla ha de complir amb les diverses accions que el defineixen.
PRIORITAT	Alta
POSSIBLES VIES DE FINANÇAMENT	Fons propis Generalitat Valenciana Diputació de València
PRESSUPOST TOTAL	1.000€
INDICADORS DE RESULTAT	Avaluació del PUMS

Línia d'actuació: 3.7. Implementació del Pla Local contra Incendis	
ÀREA	Acció pel clima i transició ecològica
OBJECTIU ESPECÍFIC	
ODS (AGENDA 2030)	 
AGENDA URBANA ESPANYOLA	 Objetivo estratégico 3: Prevenir y reducir los impactos del cambio climático y mejorar la resiliencia.
PROBLEMA QUE AFRONTA	Problemes ambientals
DESCRIPCIÓ	La prevenció d'incendis en ple auge del canvi climàtic suposa un exercici de resiliència urgent. La localitat de Bocairent compta amb un pla propi per a previndre'ls i poder mantenir el valor ambiental i paisajístic que envolta la localitat.
PRIORITAT	Alta
POSSIBLES VIES DE FINANÇAMENT	Fons propis Generalitat Valenciana Diputació de València
PRESSUPOST TOTAL	1.000€
INDICADORS DE RESULTAT	Avaluació del Pla Local d'Incendis

Línia d'actuació: 3.8. Revisió i millora de les infraestructures del cycle integral de l'aigua	
ÀREA	Acció pel clima i transició ecològica
OBJECTIU ESPECÍFIC	
ODS (AGENDA 2030)	  
AGENDA URBANA ESPANYOLA	 Objetivo estratégico 3: Prevenir y reducir los impactos del cambio climático y mejorar la resiliencia.
PROBLEMA QUE AFRONTA	Mancança de serveis bàsics adaptats a les necessitats de la població.
DESCRIPCIÓ	El cycle integral de l'aigua és una de les infraestructures més importants per al dia a dia de les persones que resideixen en Bocairent. Durant els darrers anys s'han dut a terme una sèrie d'actuacions de millora d'alguns trams. Resulta necessari revisar i millorar les instal·lacions hídriques.
PRIORITAT	Alta
POSSIBLES VIES DE FINANÇAMENT	Fons propis Generalitat Valenciana Diputació de València
PRESSUPOST TOTAL	A determinar
INDICADORS DE RESULTAT	Obres de millora efectuades

Àrea 4: Benestar social i vida saludable

Línia d'actuació: 4.1 Pla contra la solitud no desitjada	
ÀREA	Benestar social i vida saludable
OBJECTIU ESPECÍFIC	
ODS (AGENDA 2030)	  
AGENDA URBANA ESPANYOLA	 Objetivo estratégico 6: Fomentar la cohesión social y buscar la equidad.
PROBLEMA QUE AFRONTA	- Atenció dels serveis socials insuficient.
DESCRIPCIÓ	La solitud no desitjada entre els majors ha sigut un dels problemes que s'ha revelat com a urgent arran de la crisi derivada de la COVID-19. L'aïllament forçat va obligar a les administracions a atendre especialment a aquestes persones, que sense poder eixir al carrer es van trobar completament soles. Per aquest motiu, l'Ajuntament de Bocairent vol avaluar l'estat d'aquest grup de població i dissenyar un pla per a prevenir, actuar i pal·liar la solitud no desitjada
PRIORITAT	Mitjana
POSSIBLES VIES DE FINANÇAMENT	Fons propis Generalitat Valenciana Diputació de València
PRESSUPOST TOTAL	5.000 €
INDICADORS DE RESULTAT	Aprovació del pla en sessió plenària

Línia d'actuació: 4.2 Pla LGTB+	
ÀREA	Benestar social i vida saludable
OBJECTIU ESPECÍFIC	
ODS (AGENDA 2030)	  
AGENDA URBANA ESPANYOLA	 Objetivo estratégico 6: Fomentar la cohesión social y buscar la equidad.
PROBLEMA QUE AFRONTA	- Atenció dels serveis socials insuficient.
DESCRIPCIÓ	<p>La igualtat real es el repte de les democràcies liberals en el segle XXI. Aquesta igualtat s'ha de basar en la no-dominació arbitrària cap a les persones. Per això cal transformar el paradigma per comprendre la diferència con un valor que ens duu a la diversitat i no com un motor de desigualtats. El Pla de LGTB+ ha de servir per tal de visibilitzar les desigualtats i combatre-les denunciant la injustícia que hi ha darrere de les conductes intolerants i lliberticides. Bocairent pretén ser un municipi LGTB+friendly, basat en la promoció de la igualtat de tracte i la no-discriminació</p>
PRIORITAT	Mitjana
POSSIBLES VIES DE FINANÇAMENT	Fons propis Generalitat Valenciana Diputació de València
PRESSUPOST TOTAL	4.500 €
INDICADORS DE RESULTAT	Aprovació del pla en sessió plenària

Línia d'actuació: 4.3 Programa d'envelliment actiu	
ÀREA	Benestar social i vida saludable
OBJECTIU ESPECÍFIC	
ODS (AGENDA 2030)	  
AGENDA URBANA ESPANYOLA	 Objetivo estratégico 6: Fomentar la cohesión social y buscar la equidad.
PROBLEMA QUE AFRONTA	- Atenció dels serveis socials insuficient.
DESCRIPCIÓ	<p>Degut al progrés de la humanitat i l'augment de l'esperança de vida les condicions de l'envelliment son distintes. Per tal de facilitar la salut i el benestar de les persones grans, s'aconsella realitzar una sèrie de tasques o activitats que faciliten la qualitat de vida en termes de salut. Bocairent vol oferir a les persones majors l'oportunitat de viure un envelliment actiu que eviten el desenvolupament greu de malalties.</p>
PRIORITAT	Mitjana
POSSIBLES VIES DE FINANÇAMENT	Fons propis Generalitat Valenciana Diputació de València
PRESSUPOST TOTAL	20.000 €
INDICADORS DE RESULTAT	Actuacions executades

Línia d'actuació: 4.4 Desenvolupament Pla d'Igualtat	
ÀREA	Benestar social i vida saludable
OBJECTIU ESPECÍFIC	
ODS (AGENDA 2030)	   
AGENDA URBANA ESPANYOLA	 Objetivo estratégico 6: Fomentar la cohesión social y buscar la equidad.
PROBLEMA QUE AFRONTA	- Atenció dels serveis socials insuficient.
DESCRIPCIÓ	L'Ajuntament de Bocairent compta amb una planificació estratègica per fomentar la igualtat entre homes i dones en el municipi. Aquesta planificació agrupa mesures concretes a aplicar en la localitat.
PRIORITAT	Mitjana
POSSIBLES VIES DE FINANÇAMENT	Fons propis Generalitat Valenciana Diputació de València
PRESSUPOST TOTAL	15.000 €
INDICADORS DE RESULTAT	Informe d'avaluació final del pla

Línia d'actuació: 4.5 Millora de les infraestructures de caràcter socio sanitari	
ÀREA	Benestar social i vida saludable
OBJECTIU ESPECÍFIC	
ODS (AGENDA 2030)	   
AGENDA URBANA ESPANYOLA	 Objetivo estratégico 6: Fomentar la cohesión social y buscar la equidad.
PROBLEMA QUE AFRONTA	- Atenció dels serveis socials insuficient.
DESCRIPCIÓ	Els serveis públics d'atenció socio sanitària suposen un espai per al benestar de les persones. L'Ajuntament de Bocairent pretén impulsar una millora de la infraestructura socio sanitària que possibilita una major capacitat de prestació de serveis.
PRIORITAT	Mitjana
POSSIBLES VIES DE FINANÇAMENT	Fons propis Generalitat Valenciana Diputació de València
PRESSUPOST TOTAL	80.000 €
INDICADORS DE RESULTAT	Llistat d'obres executades

Línia d'actuació: 4.6 Programa d'impuls a la natalitat i l'empadronament	
ÀREA	Benestar social i vida saludable
OBJECTIU ESPECÍFIC	
ODS (AGENDA 2030)	  
AGENDA URBANA ESPANYOLA	 Objetivo estratégico 6: Fomentar la cohesión social y buscar la equidad.
PROBLEMA QUE AFRONTA	- Atenció dels serveis socials insuficient.
DESCRIPCIÓ	L'Ajuntament de Bocairent dona ajudes a les persones que vulguen ser pares per tal de facilitar aquesta tasca. De la mateixa forma, es promou que les persones que resideixen en el municipi i vulguen empadronar-se tinguen facilitats a l'hora de complimentar el tràmit.
PRIORITAT	Mitjana
POSSIBLES VIES DE FINANÇAMENT	Fons propis Generalitat Valenciana Diputació de València
PRESSUPOST TOTAL	35.000 €
INDICADORS DE RESULTAT	Nombre de persones ateses

Línia d'actuació: 4.7. Ampliació d'ajudes a les entitats i esportistes locals	
ÀREA	Benestar social i vida saludable
OBJECTIU ESPECÍFIC	
ODS (AGENDA 2030)	  
AGENDA URBANA ESPANYOLA	 Objetivo estratégico 6: Fomentar la cohesión social y buscar la equidad.
PROBLEMA QUE AFRONTA	- Atenció dels serveis socials insuficient.
DESCRIPCIÓ	Els esports s'han de comprendre com un servei social i públic, i además com a una manera de fomentar oportunitats. El consistori dóna ajudes tant a entitats locals com esportistes per tal de retindre el talent i facilitar la pràctica esportiva en la localitat. Es pretén continuar amb aquesta línia.
PRIORITAT	Mitjana
POSSIBLES VIES DE FINANÇAMENT	Fons propis Generalitat Valenciana Diputació de València
PRESSUPOST TOTAL	15.000 €
INDICADORS DE RESULTAT	Nombre d'ajudes entregades

Àrea 5: Govern obert i digitalització

Línia d'actuació: 5.1 Portal municipal d'entitats i associacions	
ÀREA	Govern obert i digitalització
OBJECTIU ESPECÍFIC	
ODS (AGENDA 2030)	
AGENDA URBANA ESPANYOLA	 Objetivo Estratégico 10: Mejorar los instrumentos de intervención y la gobernanza.
PROBLEMA QUE AFRONTA	Pocs mecanismes per a la transparència. Falta d'arrelament de la població.
DESCRIPCIÓ	Bocairent compta amb un teixit cívic sòlid que amb les seues activitats col·labora en el creixement del municipi. No obstant això, es detecta la necessitat de donar-lo a conèixer i d'oferir un espai en el qual comunicar les seues activitats o finalitats. Per aquesta raó, el consistori va a elaborar un portal municipal d'associacions i empreses. Aquest ha d'estar un espai virtual per a la promoció de l'associacionisme.
PRIORITAT	Alta
POSSIBLES FONTS DE FINANÇAMENT	Fons propis Generalitat Valenciana Diputació de València
PRESSUPOST TOTAL	7.000€
INDICADORS DE RESULTAT	Milliores executades en el portal de participació per a la ciutadania

Línia d'actuació: 5.1 Impuls als pressupostos participatius	
ÀREA	Govern obert i digitalització
OBJECTIU ESPECÍFIC	
ODS (AGENDA 2030)	  
AGENDA URBANA ESPANYOLA	 Objetivo Estratégico 10: Mejorar los instrumentos de intervención y la gobernanza.
PROBLEMA QUE AFRONTA	- Pocs mecanismes existents per a la participació.
DESCRIPCIÓ	La participació ciutadana és un element clau per a enfortir els sistemes democràtics i l'impuls del paper actiu de la ciutadania envers les qüestions col·lectives. La política anual més important d'un ajuntament son els pressupostos. Aquests determinen l'esdevenir de l'any. És important introduir elements de participació en els pressupostos.
PRIORITAT	Alta
POSSIBLES FONTS DE FINANÇAMENT	Fons propis Generalitat Valenciana Diputació de València
PRESSUPOST TOTAL	5.000€
INDICADORS DE RESULTAT	Propostes executades sorgides dels Pressupostos Participatius

Línia d'actuació: 5.3 Programa municipal de formació del personal de l'Ajuntament per tal que els treballadors i treballadores públics tinguen una opció d'actualitzar i/o ampliar els seus coneixements

ÀREA	Govern obert i digitalització
OBJECTIU ESPECÍFIC	
ODS (AGENDA 2030)	
AGENDA URBANA ESPANYOLA	 Objetivo Estratégico 10: Mejorar los instrumentos de intervención y la gobernanza.
PROBLEMA QUE AFRONTA	Excesiva burocràcia administrativa.
DESCRIPCIÓ	Els canvis que es viuen a diari transformen també la forma de gestionar. El sector públic ha de tindre oportunitats per tal d'actualitzar les seues destreses i poder millorar l'eficiència en les seues responsabilitats. Per aquesta raó, l'Ajuntament de Bocairent va a impulsar la formació del seu personal a través de programes que ajuden al funcionariat a accedir a noves fonts d'informació
PRIORITAT	Alta
POSSIBLES FONTS DE FINANÇAMENT	Fons propis Generalitat Valenciana Diputació de València
PRESSUPOST TOTAL	12.000€
INDICADORS DE RESULTAT	Número de formacions programades

Àrea 6: Educació, cultura, joventut i inclusió

Línia d'actuació: 6.1 Programa d'ajudes al transport per a estudiants que han de cursar estudis fora del poble	
ÀREA	Educació, cultura, joventut i inclusió
OBJECTIU ESPECÍFIC	
ODS (AGENDA 2030)	
AGENDA URBANA ESPANYOLA	 Objetivo estratégico 6: Fomentar la cohesión social y buscar la equidad.
PROBLEMA QUE AFRONTA	Mancança de serveis bàsics adaptats a les necessitats de la població.
DESCRIPCIÓ	L'accés a l'educació superior ha de ser fàcil per tal que totes les persones, en igualtat d'oportunitats puguin assolir els nivells educatius que consideren. El fet que els centres de formació superior (Formació Professional o Universitària) es troben fora del municipi provoca en l'estudiantat una sèrie de despeses que pot minvar les seues oportunitats per tal de formar-se de manera adequada. Per aquests motius, l'ajuntament de Bocairent va a treure una sèrie de ajudes per facilitar el transport al centres educatius a les persones que ho necessiten.
PRIORITAT	Mitjana
POSSIBLES VIES DE FINANÇAMENT	Fons propis Generalitat Valenciana Diputació de València
PRESSUPOST TOTAL	15.000€
INDICADORS DE RESULTAT	Número d'ajudes entregades

Línia d'actuació: 6.2 Projecte Ciutats amigues de la infància, alineat amb UNICEF

ÀREA	Educació, cultura, joventut i inclusió
OBJECTIU ESPECÍFIC	
ODS (AGENDA 2030)	
AGENDA URBANA ESPANYOLA	 Objetivo estratégico 6: Fomentar la cohesión social y buscar la equidad.
PROBLEMA QUE AFRONTA	Falta d'arrelament de la població
DESCRIPCIÓ	<p>Bocairent aspira a ser una ciutat en la que tots els xiquets i xiquetes puguen créixer lliures i igual. A banda, Bocairent vol alinear amb aquesta mesura la seua acció de govern amb els Cinc Objectius Marc de Drets de la Iniciativa de Ciutats Amigues de la Infància d'UNICEF:</p> <ul style="list-style-type: none"> • Dret a ser xiquet/a • Dret a ser escoltat • Dret a viure en entorns segurs i nets • Dret a ser valorat, respectat i tractat de forma justa • Dret a serveis essencials
PRIORITAT	Mitjana
POSSIBLES VIES DE FINANÇAMENT	<p>Fons propis</p> <p>Generalitat Valenciana</p> <p>Diputació de València</p>
PRESSUPOST TOTAL	5.000€
INDICADORS DE RESULTAT	Distinció de ciutat amiga de la infància per la UNESCO (UNICEF)

Línia d'actuació: 6.3 Desenvolupament del Pla d'Infància, Adolescència i Joventut	
ÀREA	Educació, cultura, joventut i inclusió
OBJECTIU ESPECÍFIC	
ODS (AGENDA 2030)	
AGENDA URBANA ESPANYOLA	 Objetivo estratégico 6: Fomentar la cohesión social y buscar la equidad.
PROBLEMA QUE AFRONTA	Falta d'arrelament de la població
DESCRIPCIÓ	La localitat compta amb una estratègia local per a la infància, adolescència i joventut. Aquesta presenta una sèrie de mesures a implementar per abordar qüestions particulars d'aquest extracte generacional.
PRIORITAT	Mitjana
POSSIBLES VIES DE FINANÇAMENT	Fons propis Generalitat Valenciana Diputació de València
PRESSUPOST TOTAL	15.000€
INDICADORS DE RESULTAT	Memòria d'execució del pla

Línia d'actuació: 6.4 Millora de les infraestructures escolars i ampliació de l'oferta formativa

ÀREA	Educació, cultura, joventut i inclusió
OBJECTIU ESPECÍFIC	
ODS (AGENDA 2030)	
AGENDA URBANA ESPANYOLA	 Objetivo estratégico 6: Fomentar la cohesión social y buscar la equidad.
PROBLEMA QUE AFRONTA	Infraestructures educatives insuficients o en mal estat.
DESCRIPCIÓ	<p>L'ajuntament pretén millorar la infraestructura educativa del municipi per poder allotjar un major nombre de places. La localitat de Bocairent compta amb una Escola Infantil municipal. Aquesta necessita d'actuacions</p> <ul style="list-style-type: none"> - Renovació de la coberta - Construcció d'una nova aula - Dotació d'una nova unitat
PRIORITAT	Mitjana
POSSIBLES VIES DE FINANÇAMENT	<p>Fons propis</p> <p>Generalitat Valenciana</p> <p>Diputació de València</p>
PRESSUPOST TOTAL	150.000€
INDICADORS DE RESULTAT	Xifra de l'increment en l'oferta educativa

Línia d'actuació: 6.5 Redacció d'un Pla Municipal d'Acció Cultural

ÀREA	Educació, joventut i inclusió
OBJECTIU ESPECÍFIC	
ODS (AGENDA 2030)	
AGENDA URBANA ESPANYOLA	 Objetivo estratégico 6: Fomentar la cohesión social y buscar la equidad.
PROBLEMA QUE AFRONTA	- Programació cultural insuficient i poc participada.
DESCRIPCIÓ	La cultura és un dret fonamental de la ciutadania, i és un deure l'administració garantir l'accés en condicions d'igualtat. A banda, Bocairent com a referent turístic d'interior a la Comunitat Valenciana ho pot aprofitar com un atractiu. Durant l'any 2021 la localitat va ostentar el títol de "Capital Cultural Valenciana" un reconeixement al seu ampli potencial cultural. Amb tal d'impulsar aquesta base cultural el municipi pretén dissenyar una estratègia d'Acció Cultural.
PRIORITAT	Mitjana
POSSIBLES VIES DE FINANÇAMENT	Fons propis Generalitat Valenciana Diputació de València
PRESSUPOST TOTAL	8.000€
INDICADORS DE RESULTAT	Aprovació del pla en sessió plenària

Línia d'actuació: 6.6 Projecte "Bocairent Inclusiu"

ÀREA	Educació, cultura, joventut i inclusió
OBJECTIU ESPECÍFIC	
ODS (AGENDA 2030)	
AGENDA URBANA ESPANYOLA	 Objetivo estratégico 6: Fomentar la cohesión social y buscar la equidad.
PROBLEMA QUE AFRONTA	Falta d'arrelament de la població
DESCRIPCIÓ	Bocairent vol ser un municipi inclusiu en el que poder viure amb qualitat i dignitat siguen quines siguen les condicions que afecten a les persones. Per aquesta raó, la localitat vol desplegar una sèrie d'accions destinades a sensibilitzar, concienciar i visibilitzar davant situacions minoritàries que poden generar discriminacions. Per a aquest projecte es pretén coordinar amb el centres educatius per fomentar aquests valors també durant el procés de criança.
PRIORITAT	Mitjana
POSSIBLES VIES DE FINANÇAMENT	Fons propis Generalitat Valenciana Diputació de València
PRESSUPOST TOTAL	5.000€
INDICADORS DE RESULTAT	Llistat d'accions dutes a terme

Cronograma pel desenvolupament de les diferents línies d'actuació

Cód.	Actuació	Pressupost	2022	2023	2024
1	Foment i Desenvolupament Local				
1.1	Pla de dinamització comercial	10.000 €			
1.2	Impuls a la digitalització del comerç	20.000 €			
1.3	Accions per a difondre les campanyes i iniciatives comercials local	10.000 €			
1.4	Pla de Consolidació i Atracció Empresarial	10.000 €			
1.5	Portal virtual de comerços i empreses locals.	10.000 €			
1.6	Espai de co-working	30.000 €			
1.7	Fira de productes vinculats a l'agricultura i de procedència local o dels voltants	50.000 €			
1.8	Desenvolupament del Pla de Sostenibilitat Turística	1.500.000 €			
1.9	Aprofitament de l'entorn natural com a element de desenvolupament local	A determinar			
1.10	Estratègia de foment de l'emprenedoria	A determinar			
2	Gestió del territori i millores en l'escena urbana				
2.1	Nou espai per al Quiosc de la Piscina	50.000 €			
2.2	Noves infraestructures turístiques	1.500.000 €			
2.3	Senyalització turística indicacions de distància per als vianants i itineraris recomanats per a arribar als recursos turístics.	15.000€			
2.4	Xarxa de banys públics amb l'habilitació en alguna zona de concurrència turística	25.000€			
2.5	Millora de les instal·lacions del Mercat Municipal	80.000 €			
2.6	Parc caní	40.000 €			
2.7	Estudi per a instal·lar un espai polivalent per a actes de gran format	6.000 €			

2.8	Millora estètica de les rotondes d'accés al nucli urbà	80.000 €			
2.9	Reforma i ampliació de parcs i zones verdes	45.000 €			
2.10	Pla d'asfaltatge de carrers i millorar de voreres	200.000 €			
2.11	Reducció de barreres arquitectòniques i millora de l'accessibilitat de l'espai públic	90.000 €			
2.12	Conservació i revitalització del Barri Medieval	400.000 €			
2.13	Millora de la zona del Tint	600.000 €			
2.14	Adequació del planejament urbanístic	6.000 €			
2.15	Estudis per a trobar un segon accés òptim al municipi per carretera	30.000 €			
2.16	Posada en valor del Palau Baró de Casanova	600.000 €			
2.17	Posada en valor del Mas dels Noguerals	200.000 €			
3	Acció pel clima i transició ecològica				
3.1	Millora de les zones d'oci del parc natural de la serra de Mariola i condicionament d'una nova zona a la pujada del port-pla de Nones	20.000 €			
3.2	Adopció de mesures per a la reducció i separació dels residus	20.000 €			
3.3	Projecte d'aprofitament de la biomassa i gestió de la massa forestal	15.000 €			
3.4	Mesures de reducció millora de l'eficiència energètica en instal·lacions municipals i incentius per a particulars	400.000 €			
3.5	Ampliació dels mitjans de comunicació i les línies de transport públic	150.000 €			
3.6	Desenvolupament del PMUS	1.000 €			
3.7	Implementació del Pla Local contra Incendis	1.000 €			

3.8	Revisió i millora de les infraestructures del cicle integral de l'aigua	A determinar			
4	Benestar social i vida saludable				
4.1	Pla contra la solitud no desitjada	5.000 €			
4.2	Pla LGTB+	4.500 €			
4.3	Programa d'envelliment actiu	20.000 €			
4.4	Desenvolupament del Pla d'Igualtat	15.000 €			
4.5	Millora de les infraestructures de caràcter sociosanitari	80.000 €			
4.6	Programa d'impuls a la natalitat i l'empadronament	35.000 €			
4.7	Ampliació d'ajudes a les entitats i esportistes locals	15.000 €			
5	Govern obert i digitalització				
5.1	Portal municipal d'entitats i associacions	7.000 €			
5.2	Impuls als pressupostos participatius	5.000 €			
5.3	Programa municipal de formació del personal de l'Ajuntament per tal que els treballadors i les treballadores públics tinguin opció d'actualitzar i/o ampliar els seus coneixements	12.000€			
6	Educació, cultura, joventut i inclusió				
6.1	Programa d'ajudes al transport per a estudiants que han de cursar estudis fora del poble	15.000 €			
6.2	Projecte Ciutats amigues de la infància, alineat amb UNICEF	5.000 €			
6.3	Desenvolupament del Pla d'Infància, Adolescència i Joventut	15.000 €			
6.4	Millora de les infraestructures escolars i ampliació de l'oferta formativa	150.000€			
6.5	Redacció d'un Pla Municipal d'Acció Cultural	8.000 €			
6.6	Projecte "Bocairent Inclusiu"	5.000 €			

Seguiment i control

L'execució i desenvolupament del Pla Urbà d'Actuació municipal s'acompanyarà d'un pla per a la Participació Social i Informació. Aquest Pla, no sols serà un document teòric, serà una estratègia o metodologia de treball per al desenvolupament i foment de la participació ciutadana entorn del PUAM de Bocairent.

Tal com assenjala la Convocatòria del Pla d'Inversions de la Diputació de València 2020-2021: *"Es planteja amb vocació transformadora dels espais i àrees municipals i pretén activar, per al seu desenvolupament, els processos de participació, debat i interlocució entre la ciutadania i els agents socials per a concretar un disseny municipal de futur, resultat de la reflexió i l'acció col·lectiva."*

Per a això es proposa el següent esquema de treball:

- Formació de tres comissions permanents de treball:

S'ha de posar el focus en el foment de la participació de tota la ciutadania de Bocairent.

Aquesta participació pot ser sectorial (sectors concrets) o transversal (combinació d'agents socials i econòmics de la ciutat).

Per a poder arribar a aquests col·lectius i dissenyar un procés *ad hoc* per al Pla Urbà d'Actuació Municipal de Bocairent, i adaptat a la seua realitat socioterritorial, es proposen les següents taules de treball:

- **PUAM Mesa tècnica** (format per personal tècnic municipal)
- **PUAM Mesa Ciutadana** (format per *stakeholders* i agents socials i econòmics)
- **PUAM Mesa col·lectius joves** (col·lectiu representatiu de joves entre 16 i 30 anys)

- Participació pública:

- **Enquestes telemàtiques:** a través dels canals utilitzats per l'ajuntament (web, RRSS, etc).
- **Procés intergeneracional:** es proposa acostar el procés participatiu a les persones majors de Bocairent, adaptant els continguts i les metodologies per a fomentar el seu enteniment del procés i la participació activa. Es desenvoluparà almenys un taller participatiu amb aquest grup poblacional.
- **Procés amb perspectiva de gènere:** es fomentarà en tot moment la igualtat de gènere en el procés participatiu entorn del desenvolupament del PUAM; tant en la composició de les taules, com en les convocatòries dels tallers que es puguen dur a terme. A més, aquest procés ha de servir per a aportar, revisar i corregir propostes del PUAM i que d'aquesta manera es contemple la visió de gènere en totes les línies estratègiques i projectes.
- **Recollida de dades a peu de carrer:** el treball de camp sempre és efectiu, ja que s'obri el procés participatiu a la ciutadania en general, creant un vincle entorn del procés entre entrevistador i entrevistat. També s'obté informació de gran valor mitjançant la

instal·lació de “bústies físiques” en punts estratègics, ja que fomenten la sensació d'anonimat en la participació.

Indicadors de seguiment i resultat

Cód.	Actuació	Indicadors
1	Foment i Desenvolupament Local	
1.1	Pla de dinamització comercial	Aprovació del pla en sessió plenària
1.2	Impuls a la digitalització del comerç	Número de campanyes realitzades
1.3	Accions per a difondre les campanyes i iniciatives comercials local	Número de campanyes realitzades
1.4	Pla de Consolidació i Atracció Empresarial	Aprovació del pla en sessió plenària
1.5	Portal virtual de comerços i empreses locals.	Posada en marxa del portal
1.6	Espai de co-working	Habilitació de l'espai
1.7	Fira de productes vinculats a l'agricultura i de procedència local o dels voltants	Celebració de la fira Xifra d'expositors
1.8	Desenvolupament del Pla de Sostenibilitat Turística	Memòria de resultats del Pla de Sostenibilitat Turística en destinació
1.9	Aprofitament de l'entorn natural com a element de desenvolupament local	Llistat d'actuacions empreses
1.10	Estratègia de foment de l'emprenedoria	Aprovació de l'estratègia
2	Gestió del territori i millores en l'escena urbana	
2.1	Nou espai per al Quiosc de la Piscina	Recepció de les obres
2.2	Noves infraestructures turístiques	Recepció de les obres
2.3	Senyalització turística, indicacions de distància per als vianants i itineraris recomanats per a arribar als recursos turístics.	Xifra de senyalística instal·lada
2.4	Xarxa de banys públics amb l'habilitació en alguna zona de concurrència turística	Recepció de les obres
2.5	Millora de les instal·lacions del Mercat Municipal	Recepció de les obres
2.6	Parc caní	Recepció de les obres
2.7	Estudi per a instal·lar un espai polivalent per a actes de gran format	Informe resultant de l'estudi
2.8	Millora estètica de les rotondes d'accés al nucli urbà	Recepció de les obres
2.9	Reforma i ampliació de parcs i zones verdes	Xifra de metres quadrats ampliat

2.10	Pla d'asfaltatge de carrers i millorar de voreres	Xifra de metres en els quals s'ha actuat
2.11	Reducció de barreres arquitectòniques i millora de l'accessibilitat de l'espai públic	Xifra d'obstacles eliminats
2.12	Conservació i revitalització del Barri Medieval	Recepció de les obres
2.13	Millora de la zona del Tint	Llistat d'actuacions dutes a terme
2.14	Adequació del planejament urbanístic	Noves normes aprovades
2.15	Estudis per a trobar un segon accés òptim al municipi per carretera	Informes resultants dels estudis
2.16	Posada en valor del Palau Baró de Casanova	Actuacions dutes a terme
2.17	Posada en valor del Mas dels Noguerals	Recepció de les obres
3	Acció pel clima i transició ecològica	
3.1	Millora de les zones d'oci del parc natural de la serra de Mariola i condicionament d'una nova zona a la pujada del port-pla de Nones	Recepció de les obres
3.2	Adopció de mesures per a la reducció i separació dels residus	Punts de separació i reciclatge instal·lats
3.3	Projecte d'aprofitament de la biomassa i gestió de la massa forestal	Recepció de l'informe resultant
3.4	Mesures de reducció millora de l'eficiència energètica en instal·lacions municipals i incentius per a particulars	Estalvi energètic generat
3.5	Ampliació dels mitjans de comunicació i les línies de transport públic	Increment en el servei aconseguit
3.6	Desenvolupament del PMUS	Avaluació del PMUS
3.7	Implementació del Pla Local contra Incendis	Avaluació del Pla Local d'Incendis
3.8	Revisió i millora de les infraestructures del cicle integral de l'aigua	Obres de millora efectuades
4	Benestar social i vida saludable	
4.1	Pla contra la solitud no desitjada	Aprovació del pla en sessió plenària

4.2	Pla LGTB+	Aprovació del pla en sessió plenària
4.3	Programa d'envelliment actiu	Actuacions executades
4.4	Desenvolupament del Pla d'Igualtat	Informe d'avaluació final del pla
4.5	Millora de les infraestructures de caràcter socio sanitari	Llistat d'obres executades
4.6	Programa d'impuls a la natalitat i l'empadronament	Nombre de persones ateses
4.7	Ampliació d'ajudes a les entitats i esportistes locals	Nombre d'ajudes entregades
5	Govern obert i digitalització	
5.1	Portal municipal d'entitats i associacions	Millores executades en el portal de participació per a la ciutadania
5.2	Impuls als pressupostos participatius	Propostes executades sorgides dels Pressupostos Participatius
5.3	Programa municipal de formació del personal de l'Ajuntament per tal que els treballadors i les treballadores públics tinguin opció d'actualitzar i/o ampliar els seus coneixements	Número de formacions programades
6	Educació, cultura, joventut i inclusió	
6.1	Programa d'ajudes al transport per a estudiants que han de cursar estudis fora del poble	Número d'ajudes entregades
6.2	Projecte Ciutats amigues de la infància, alineat amb UNICEF	Distinció de ciutat amiga de la infància per la UNESCO (UNICEF)
6.3	Desenvolupament del Pla d'Infància, Adolescència i Joventut	Memòria d'execució del pla
6.4	Millora de les infraestructures escolars i ampliació de l'oferta formativa	Xifra de l'increment en l'oferta educativa
6.5	Redacció d'un Pla Municipal d'Acció Cultural	Aprovació del pla en sessió plenària
6.6	Projecte "Bocairent Inclusiu"	Llistat d'actuacions dutes a terme



D. Pla de Participació Social

Comunicació i sensibilització

L'elaboració del Pla Urbà d'Actuació Municipal de Bocairent ha comptat amb la participació ciutadana mitjançant l'elaboració d'una sèrie d'actuacions destinades a donar a conèixer la redacció del document estratègic i, al seu torn, interpel·lar a la ciutadania per a saber la seua visió sobre el municipi i els reptes als quals s'enfronta.

La part principal d'aquest procés ha sigut l'elaboració d'un sondeig de manera telemàtica (condicionat per la situació sanitària) que combinava dades sociodemogràfiques, preguntes tancades i, especialment, preguntes obertes on la persona enquestada, una vegada introduïda en la matèria, tenia la possibilitat de redactar les seues propostes. En aquest procés han participat 70 persones. A banda, es va realitzar un procés específic orientat al personal polític i funcional del que van formar part 25 persones. A més, es va fer un procés específic per a les entitats del municipi, del que van participar 30 associacions bocairentines. Aquests processos es van dur a terme prèvia consulta amb agents socials del turisme, del món educatiu i amb els consells sectorials de participació constituïts per l'ajuntament de Bocairent

Per a donar a conèixer el procés es va realitzar una difusió canalitzada per les vies de difusió habituals del consistori i pels mitjans de comunicació amb impacte en l'àmbit territorial, mitjançant publicacions en xarxes socials, posts en els mitjans oficials de l'Ajuntament, com així notes de premsa explicatives del procés.



Bocairent Horitzó 2030 és un pla de caràcter estratègic que pretén definir les línies d'actuació municipal per a la pròxima dècada. Per tant, té per finalitat fixar els reptes principals del poble i programar les accions que cal dur a terme per a donar resposta als desafiaments locals.



Per què és important participar-hi?

- a) Perquè la visió del màxim nombre de veïnes i veïns oferirà una visió més ajustada a la realitat.
- b) Perquè les accions que determine el pla prioritzaran inversions, obres, serveis, etc. durant la pròxima dècada.
- c) Perquè el pla permetrà donar continuïtat a la solució dels problemes principals més enllà de cicles polítics o de circumstàncies puntuals.

Qui pot participar-hi?

Tota la ciutadania de Bocairent que siga major de 16 anys.

Com puc participar-hi?

Completant una enquesta breu i anònima disponible en l'enllaç <https://forms.gle/L9bJ0yJ6CPfed3rAA> o a través de la pàgina web www.bocairent.es.

Fins a quan puc participar-hi?

Fins al pròxim 30 de juny de 2021.

Agents implicats i mecanismes de participació

1) Procés participatiu dirigit a la ciutadania

Total de la participació: 70 persones

Dates de recollida de respostes: entre el 10 de juny i el 30 de juny de 2021

La participació ciutadana ha comptat amb una mostra representativa considerable.

Cal tindre en compte que el procés de participació social s'ha adaptat al context Covid-19, per la qual cosa s'han hagut de reforçar els mitjans digitals i telemàtics.

2) Procés participatiu dirigit al personal funcionari i polític

Total de la participació: 25 persones

Dates de recollida de respostes: entre el 10 de juny i el 30 de juny de 2021

Cal tindre en compte que el procés de participació social s'ha adaptat al context Covid-19, per la qual cosa s'han hagut de reforçar els mitjans digitals i telemàtics.

3) Procés participatiu dirigit a les associacions del municipi

Total de la participació: 30 entitats veïnals

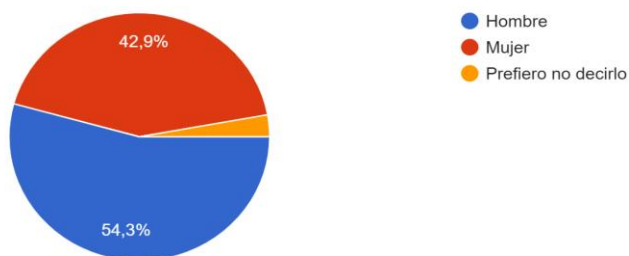
Dates de recollida de respostes: entre el 15 de febrer i el 15 de març de 2021

1) Procés participatiu dirigit a la ciutadania

Resultats i prioritització d'actuacions

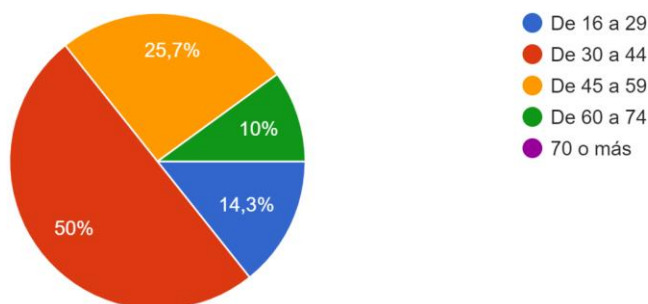
Distribució per sexe:

Sexo
70 respuestas



Distribució per edat:

Edad
70 respuestas



Ordre de prioritats per actuar atenent els resultats obtinguts:

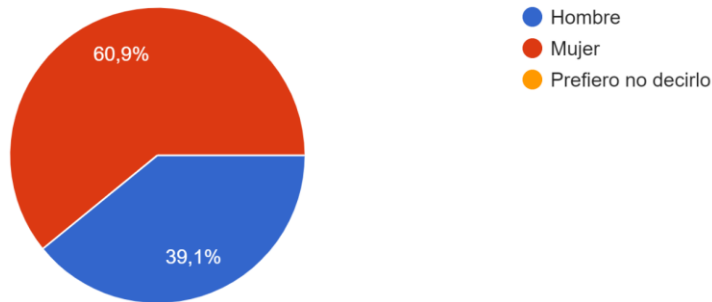
- 1- Manteniment de la població
- 2- Promoció econòmica
- 3- Centre històric
- 4- Serveis públics
- 5- Joventut i educació
- 6- Cultura
- 7- Transició ecològica
- 8- Esports
- 9- Serveis socials
- 10- Festes

2) Procés participatiu dirigit al personal funcionari i polític

Resultats i prioritització d'actuacions

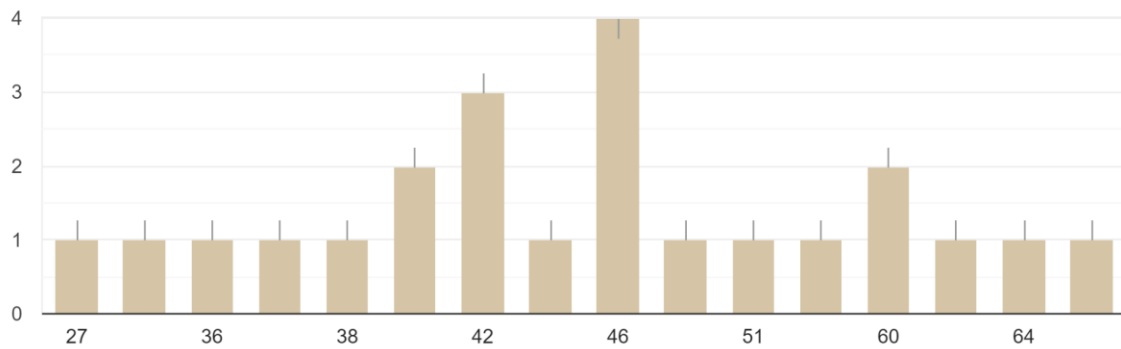
Distribució per sexe:

Sexo
23 respuestas



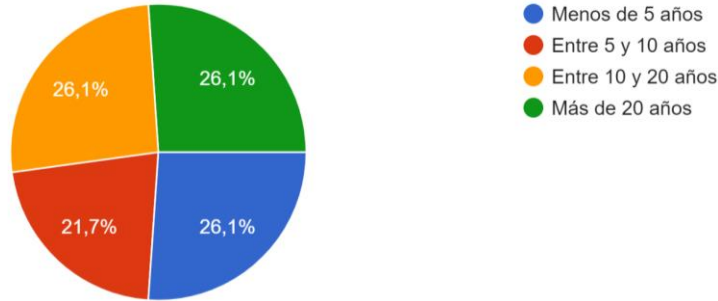
Distribució per edat:

Edad
23 respuestas



Anys d'experiència a l'Ajuntament

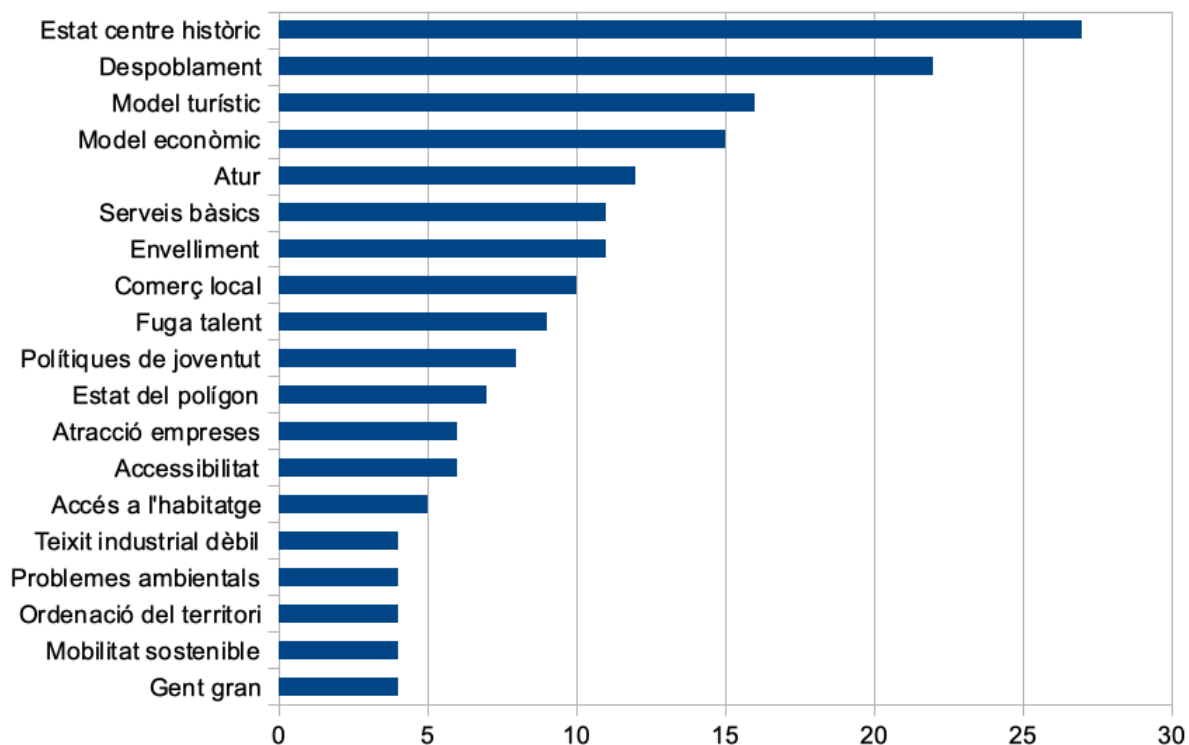
23 respuestas



Ordre de prioritats per actuar:

- 1- Serveis socials
- 2- Promoció econòmica
- 3- Igualtat
- 4- Centre històric
- 5- Mobilitat urbana
- 6- Cultura
- 7- Servicis públics
- 8- Transició ecològica
- 9- Joventut i educació
- 10- Festes
- 11- Esports

Els 15 problemes detectats per la ciutadania i el personal municipal de Bocairent



Els 15 reptes als quals ha de fer front Bocairent segons la ciutadania i el personal municipal

