

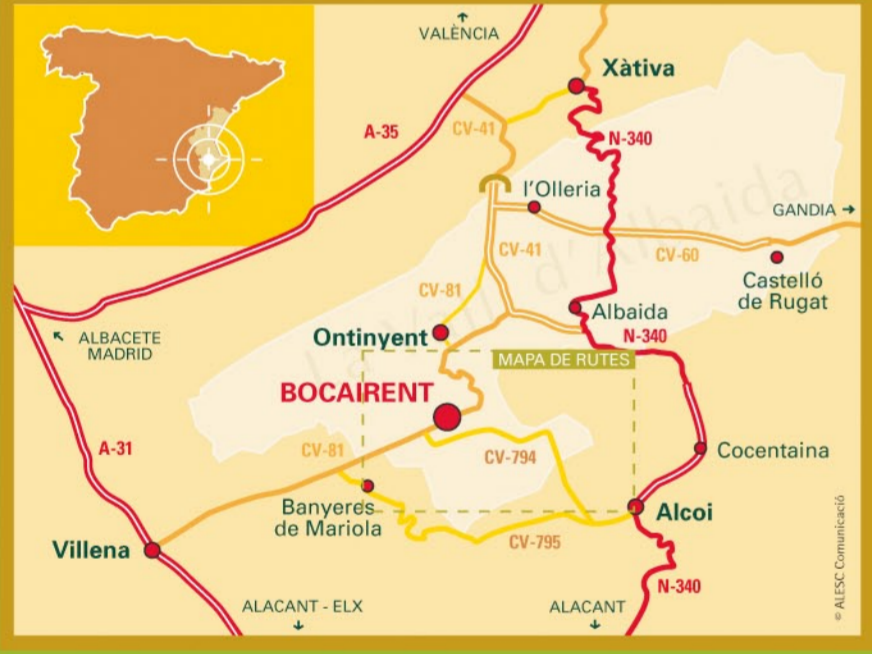


# Mapa i guia excursionista BOCAIRENT

Escala 1:25.000

Edició 2010 valencià

## Mapa de situació



Disseny: ALESC Comunicació Cartografia: El Tossal cartografies Fotografia: Esteve Castelló  
 Textos: Tourist Info Bocairent Col·labora: Centre Excursionista Bocairent i Grup de Muntanya Bocairent  
 Es prohibeix la reproducció total o parcial en qualsevol format sense autorització dels autors

**INFORMACIÓ TURÍSTICA**  
 Tourist-Info Bocairent  
 Pl. Ajuntament, 2 - 46880 Bocairent  
 Tel. 962 905 062  
 bocairent@touristinfo.net  
 www.bocairent.org

**TELÈFONS D'INTERÉS**  
 Ajuntament: 962 350 014  
 Policia local: 962 350 010

Mancomunitat de Municipis de la Vall d'Albaida  
 Dep. Turisme : Tel. 962 389 091  
 www.mancovall.com www.valldalbaida.com  
 turisme@mancoval.com

Parc Natural Serra Mariola  
 Tel. 965 566 383  
 http://parquesnaturales.gva.es  
 serra\_mariola@gva.es



## Ruta de l'aigua

Coincideix amb el GR-7 i el PR-370 Ruta traçada pel Centre Excursionista Bocairent

Longitud: 16,7 km  
 Desnivell: Cota mínima 576m. Cota màxima 941m.  
 Durada aproximada: 4 h. 15'  
 Tipus de ruta: circular  
 Dificultat: mitjana

**Descripció de la ruta:**  
 Partirem de la plaça de l'Ajuntament, on trobem la primera font al mig de la plaça. Seguirem pel carrer Mossèn Hilarí i, passant pel Pont de Darrere la Vila, trobarem a l'esquerra la font d'En Ferris i enfront el llavador. Passarem per un túnel que creua la carretera i reprendrem la marxa pel camí del Mas del Ceg, Casa l'Horta i l'Alqueria, on trobem un llavador de pedra a ran de terra; al costat del llavador agafarem la senda en direcció a la serra, fins la bassa la Teula. La ruta segueix per la senda de Castalla, enllaçant amb el camí dels Teulars on trobem la font dels Teulars i el llavador; seguirem cap amunt fins arribar a l'ermita de Santa Bàrbara, on podem descansar al costat de la font del Pla i d'un xop centenari. Seguirem les indicacions del GR-7, passant pel mas de Mingol, caracteritzat pel seu xiprer gegant, fins que trobem un pal indicador del PR-370 a l'esquerra del camí, que ens portarà fins al poliesportiu d'Alfàfara i la font de l'assut; des d'allí agafarem un camí asfaltat a l'esquerra que ens portarà al mas i la font dels Alborets. Passant pel pont dels Alborets, arribarem al camí de la via; tornarem a creuar la carretera pel mateix túnel fins arribar al punt de partida.



## Ruta del Sant Crist

Coincideix amb el PR V-306 Ruta traçada pel Grup de Muntanya Bocairent

Longitud: 9,5 km  
 Desnivell: Cota mínima 578m. Cota màxima 744m.  
 Durada aproximada: 3 h.  
 Tipus de ruta: circular  
 Dificultat: mitjana

**Descripció de la ruta:**  
 Partirem de la Plaça de l'Ajuntament, i seguirem la indicació de l'ermita del Sant Crist, fins arribar al pont, on ens desviarem per una xicoteta senda que hi ha abans de creuar-lo a l'esquerra. Ens endinsarem en el barranc de l'Infern i uns metres més endavant veurem la primera de quatre pedres; dues d'elles a nivell del riu i les altres dos a nivell més alt. Al voltant trobarem carreus abandonats, amb curioses marques de picapedrer, i covarons, cavitats on s'hi arreceveran. Passarem per darrere del mas de la Derrota, fàcil d'identificar per les dues torres que el coronen. Passats 3 Km. arribem a un camí, l'agafem girant a la dreta en direcció nord i caminem 2 Km. més fins el pla de Llobregat i la caseta del mateix nom. Seguirem el camí de la dreta on dividirem ja la pujada cap a l'ermita. En aquesta cruïlla trobem el PR V-306 o "Ruta del cinquentenari", que aranca en la carretera d'Aielo a Moixent i finalitza a l'ermita del Sant Crist en Bocairent. La ermita va ser construïda al segle XVI i consta de tres edificis: l'hostal que va ser un antic beateri, la casa del capellà i l'església d'estil gòtic, amb el campanar adossat. Des d'aquest punt farem la tornada pel camí del viacrucis, que baixa en zig-zaga. Ja abaix, abans del pont, passarem per l'Esgoladora; pedra llisa i brillant, que serveix de diversió per als més menuts. Creuarem el pont fins arribar al punt d'inici.



## Ruta de les caves i Montcabrer

Coincideix amb el GR-7 etapa 32 de la Comunitat Valenciana

Longitud: 36,3 km (15 km. des de la font de Mariola)  
 Durada aproximada: 10 h.  
 Desnivell: Cota mínima 626m. Cota màxima 1.390m.  
 Tipus de ruta: circular  
 Dificultat: alta

**Descripció de la ruta:**  
 La ruta comença des del camp de futbol. Seguirem el camí que passa pel mas dels Terrers i que ens condueix a dalt del port. Seguint les indicacions del GR-7, arribarem fins l'ermita de Santa Bàrbara, on també trobarem la font del Pla i un xop centenari. Seguirem el camí passant pels masos de Mingol i la Bassa Roja fins arribar al càmping. Un poc més endavant arribarem a l'àrea recreativa de la Font de Mariola, deixarem a la dreta l'alt i el castell de Mariola i seguirem el camí fins a la font del Mas dels Arbres. A uns 200m. a l'esquerra, podem desviar-nos i agafar la senda que ens porta fins la cava d'En Miquel amb uns imponents contraforts. Tornant a la pista principal, ascendim fins trobar la Cava del Voltor. Més endavant, arribarem a la Cava Gran o Cava Arquejada i uns metres després veurem el refugi del C.E. d'Alcoi, la Cava de l'Habitació i el cim del Teix. Per anar directament al cim del Montcabrer (1390 m) agafarem el PR-CV 27 que, durant uns metres, coincideix un altra vegada amb el GR-7. Per tornar seguirem el PR-CV-57 en direcció Est passant pel mas de la Foia Ampla fins la Font de Mariola.



## Ruta del naixement del Vinalopó

Coincideix amb el PR CV-4

Longitud: 8,7 km  
 Desnivell: Cota mínima 766m. Cota màxima 842m.  
 Durada aproximada: 2 h. 45'  
 Tipus de ruta: circular  
 Dificultat: baixa

**Descripció de la ruta:**  
 Eixirem de Bocairent en cotxe per la CV-81 direcció Villena i ens desviarem per la primera rotonda agafant la CV-794 direcció Alcoi. Al final del port de muntanya, dividirem un camí ample i el panell informatiu de la PR-CV-4. Deixarem el cotxe allí i seguirem la pista forestal baixant fins arribar als Pous de la Rambleta. La ruta es desvia a la dreta per una senda que segueix la Rambla del Vinalopó corrent abaix. Prompte es dividiran dalt a l'esquerra les ruïnes del castell del Vinalopó i un poc més endavant passarem pels Brulls fent-se la vegetació cada vegada més frondosa. Encara que les primeres agües del Vinalopó naixen uns 6 km rambla amunt al pla de Bodí, el manantial més conegut i anomenat "naixement del Vinalopó" o font de la Coveta el trobem a l'esquerra del camí, un bon lloc per fer una parada i refrescar-se. Uns metres més avall travessarem el riu caminant ara per la seua dreta fins veure la xemeneia del Molí de Dalt. Des del segle XV hi ha notícies d'un batà tèxtil en aquest punt, molí fariner al s. XVII, fàbrica de paper del 1781 al 1943 i borrrera en la segona meitat del s. XX. Annex a aquest trobem el Molí de Baix o fàbrica de Blandes. Ací podem seguir per una passarel·la de vianants, que ens servirà per apropar-nos fins al toll Blau uns metres més avall del curs del riu. La tornada la farem per la pista forestal, passant el mas de l'Altet i entre el bell mas i ermita de Guillella la Nova i el de Guillella la Vella.



## Barrancs de la Fos i dels Tarongers

Coincideix amb la PR V-121

Longitud: 11 km  
 Desnivell: Cota mínima 436m. Cota màxima 676m.  
 Durada aproximada: 3 h. 30'  
 Tipus de ruta: circular  
 Dificultat: baixa

**Descripció de la ruta:**  
 Començarem la ruta des de la plaça de l'Ajuntament i seguirem pel carrer de Mossèn Hilarí passant pel Pont de Darrere la Vila i per la font i llavador d'En Ferris. En arribar a la creu de terme pujarem pel camí de l'esquerra que ens durà a una escaleta tallada en la roca. De baixada ens endinsarem en el barranc del Bou que desemboca poc després en el barranc de la Fos. La ruta continua a la vora del riu Clarià. Aquest camí fou l'antiga via de comunicació entre Bocairent i Ontinyent. Al llarg del barranc trobarem molins i batans com el de Pepe Juan, un dels més coneguts per la seua espectacular roda vertical d'uns 6,5 m. de diàmetre, la Casa dels Juliàns -on enllaçem amb el barranc dels Tarongers-, el molí de Lluna i el molí de Patiràs. La ruta segueix per la font dels Tarongers, uns metres després arribem a una corba de la carretera CV-81 entre Bocairent i Ontinyent i enfront apareix la formació rocosa coneguda com el Cagalló del Gegant. En aquest punt crearem a la nostra dreta una escaleta molt empinada on comença la senda que ens portarà fins a l'alt del Castellar, des d'on es divideix el sinuós traçat de la carretera pel barranc de Bocairent i la via del tren Xàtiva-Alcoi que s'allunya travessant diferents túnels pel barranc del Pantanet. Tornarem ja en direcció a Bocairent deixant a l'esquerra la finca de Masarra, fins arribar a l'ermita de Sant Antoni Abat, (S. XVI) i, finalment, a Bocairent.



## BOCAIRENT

Bocairent està situat a 95 km al sud de València i a 90 km d'Alacant. Es troba als peus de la Serra de Mariola, a una altitud de 660 m sobre el nivell del mar i compta amb una població de quasi 5.000 habitants. El municipi, que pertany a la comarca de la Vall d'Albaida, té una extensió de 97 km<sup>2</sup> i en ell naixen els rius Clarià i Vinalopó.

• **BARRI MEDIEVAL**  
 Declarat conjunt històric-artístic, compta amb un peculiar traçat de carrers, al més pur estil àrab, amb pujades i baixades, escales, voltes, placetes, atzacacs, ... Una passejada pels empinats carrers ens descobrirà racons de gran bellesa.

• **COVETES DELS MOROS**  
 Grup d'uns 50 covetes artificials amb orificis en forma de finestra, situades a meitat d'una paret vertical de roca, a uns 300 m. del nucli urbà. Possibles graners de l'etapa musulmana (segles X-XI).

• **CAVA DE SANT BLAI**  
 Depòsit de neu situat en la part nord del Barri Medieval. Actualment, acull una exposició sobre la història del gel i la neu des dels seus inicis fins als nostres dies.

• **PLAÇA DE BOUS**  
 Única en el seu gènere per estar totalment excavada en la roca. És la més antiga de la Comunitat Valenciana (1843) i una de les més originals d'Espanya, amb un aforament de 3.760 localitats.

• **ESGLÉSIA PARROQUIAL NTRA. SRA. DE L'ASSUMPCIÓ**  
 Construïda sobre l'antic castell àrab, i consagrada el 1516, es va realitzar originàriament en estil gòtic i fou adaptada posteriorment als gustos barrocs. Conté obres de Joan de Joanes, Segrelles i Sorolla, entre d'altres, i una creu processional del segle XV.

• **MONESTIR RUPESTRE**  
 Antic convent subterrani de monges de clausura (s.XVIII), excavat en la roca, al qual se li superposen els dos convents de construcció posterior.

• **MUSEU ARQUEOLÒGIC**  
 Àmplia mostra d'objectes d'entre el Paleolític Superior i l'Edat Mitjana. Destaca la rèplica del Lleó ibèric de Bocairent, del segle VI-VI.

• **MUSEU FESTER**  
 Recull una mostra d'indumentària, programes de festes, instruments musicals, partitures, etc, de les nou comparses existents i presenta un recorregut per la història d'una de les festes més antigues de moros i cristians.

## PARC NATURAL DE LA SERRA MARIOLA

La serra de Mariola, situada entre les comarques de l'Alcoià, el Comtat i la Vall d'Albaida, constitueix un dels territoris valencians en els quals es concentren en major mesura valors ambientals, paisatgístics i socioculturals d'especial rellevància. Constituïda majoritàriament per materials calcaris, la intensa activitat tectònica ha generat un massís amb una topografia molt variada, que arriba fins a la seua màxima alçada en l'emblemàtic Montcabrer (1.390 m). Els importants agüfers de Mariola, reconeguts ja per Cavanilles, donen lloc a innombrables fonts i manants. L'abundància d'aigua també n'és la causa de la gran varietat de flora que existeix.


## Consells i recomanacions

- Si eixiu sols, comuniqueu la vostra ruta a algú altre.
- Porteu aigua i menjar.
- Recolliu sempre la vista brossa.
- No entreu en finques privades o amb el pas prohibit.
- No creueu les terres de creu.
- Seguiu els camins. Si se n'eixiu, podeu destruir ecosistemes i accelerar l'erosió del terreny.
- Cuideu les fonts i els rius. No els embruteu.
- Respecteu la fauna i la flora
- Respecteu la tranquil·litat de l'entorn i no feu sorolls innecessaris.
- Fer foc està prohibit. Només es pot encendre foc a les àrees recreatives condicionades amb barbacoes d'obra i mataespurnes.
- No us endugueu res cap a casa ni malmeteu l'entorn.



## LES CAVES

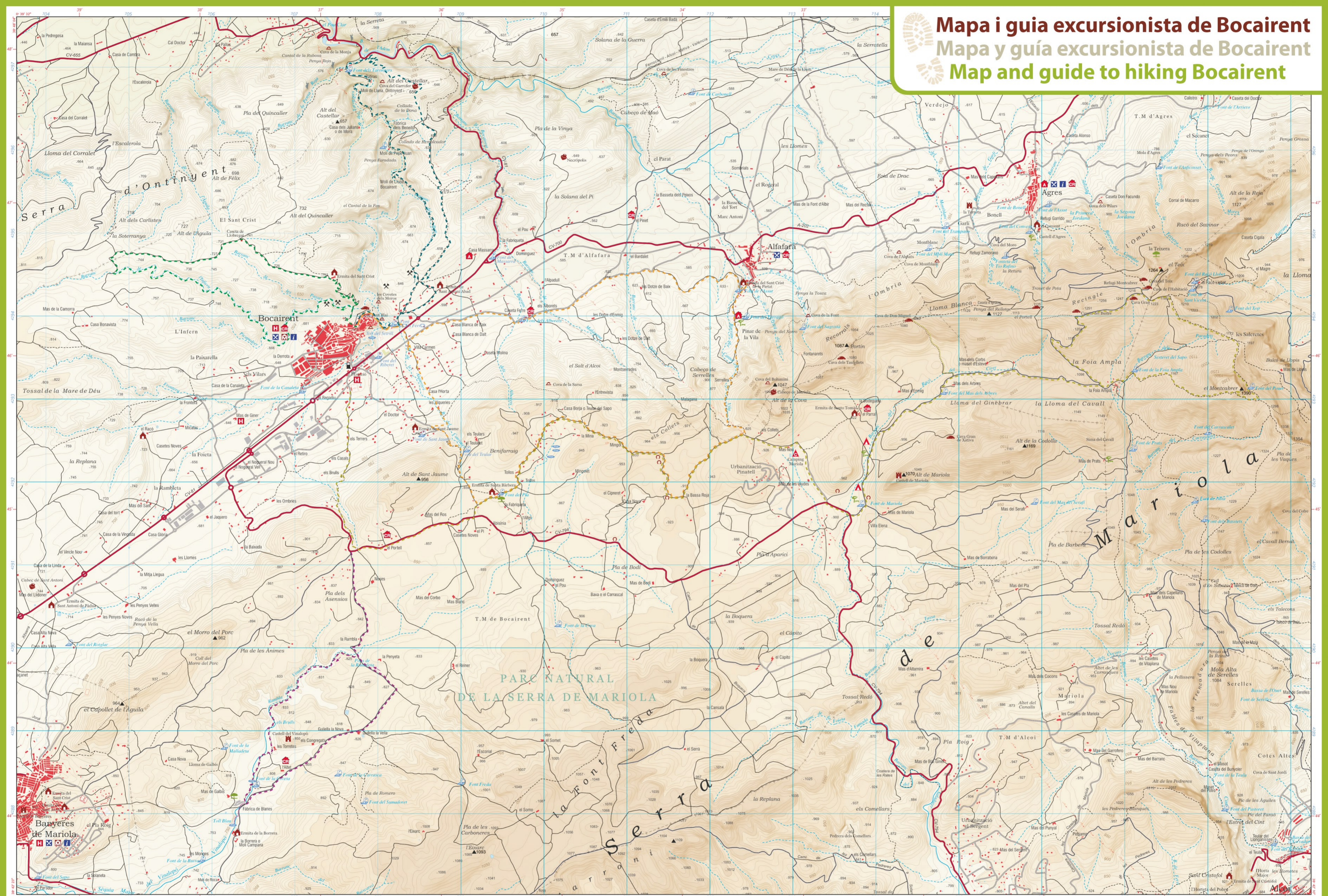
Entre els segles XVII i XIX l'aprofitament del fred natural va afavorir el desenrotllament del comerç de la neu. Recollir la neu, conservar-la, fer-la viatjar, vendre-la i consumir-la, formen el cicle d'una activitat ja desapareguda. El consum de la neu es va popularitzar tant per a usos terapèutics, com alimentaris o gastronòmics. Del testimoni d'aquesta activitat es conserven grans dipòsits per a l'emmagatzemament de la neu, denominats pous de neu, neveres o caves, molt abundants a l'àrea de la Serra Mariola. Al casc urbà de Bocairent trobem la Cava de Sant Blai i dalt a la serra entre d'altres, la Cava d'En Miquel, la Cava Gran de Xàtiva, la Cava del Voltor, la Cava de l'Habitació i la Cava Arquejada.



# Mapa i guia excursionista de Bocairent

## Mapa y guía excursionista de Bocairent

### Map and guide to hiking Bocairent



#### Simbologia

- Carretera
- Pista asfaltada
- Pista forestal
- Camí de terra
- Senda
- Senda poc definida

#### Ferrocarril

- Carretera
- Túnel
- Barrancs
- Curs d'aigua permanent
- Font
- Toll d'aigua

#### Bassa de reg / Piscina

- Bassa de reg / Piscina
- Edifici alliat. Ruïnes. Industrial
- Nau urbà
- Polígon urbà
- Límit municipal
- Línia elèctrica

#### Corbes de nivell

- Corbes de nivell
- Sender homologat GR
- Paisatge
- Cim
- Form de calc
- Jaciment arqueològic

#### Ermita

- Ermita
- Castell
- Casa o pou de neu
- Cova
- Arbre singular
- Vistes panoràmiques

#### Camping

- Camping
- Zona d'acampada
- Àrea recreativa
- Zona d'escaleda / Barrancs
- Refugi
- Alberg
- Barranc, pou font

#### Casa rural

- Casa rural
- Hotel
- Restaurant
- Museu
- Gasolera
- Punt d'informació

#### Tipografia

**Bocairent**  
Mas de la Querola  
Cami dels Taleons  
Ctra la Sena

**el Buxcaró**  
el Montcabrer  
el Prebentori  
Riu Vinadup  
Font dels Aberrers

#### Cartografia

Fus 30. Convergència de quadrícula  
Decimació magnètica per a l'1 de gener de 2009  
Velocitat areal de la declinació: 0° 4' E  
NM = Nord magnètic  
NG = Nord Geogràfic  
Dades referides al centre del full. Projectió UTM. Datum Europeu  
El lípocid internacional. Longituds referides al meridà de Greenwich  
Altituds referides al nivell mitjà del mar a Alacant  
Ametrieta i planimetria generada a partir de restitució  
projecció: Mercator GPS (lat: 39.0211, 020.14182114)  
1821-III del Centre Nacional d'Informació Geogràfica  
Coordenades geogràfiques: color roig  
Coordenades UTM (cada km): color blau

#### Altimetria

300-500 m    500-600 m    600-800 m    800-900 m    900-1.000 m    1.000-1.400 m

Equidistància de les corbes de nivell. Equidistancia curvas de nivel. Contour interval: 10 m

Escala 1:25.000

1000 m    500    0    1    2 km